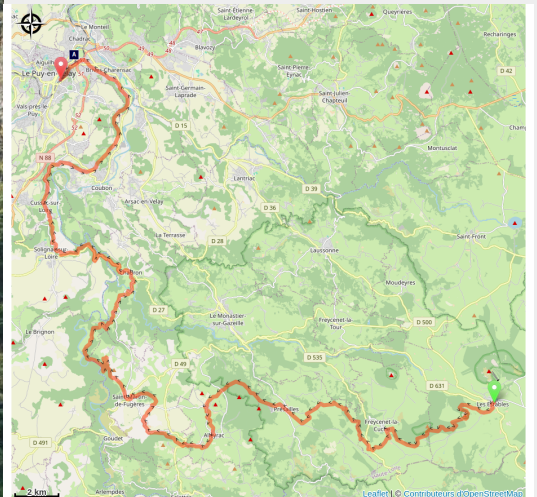


# Jour 13 : Les Estables - Le Puy-en-Velay

PNR des Monts d'Ardèche



VTT près de la cascade de la Baume (Morgan Desfont)



Dernière étape, la plus longue tout en proposant un dénivelé négatif qui facilitera le retour au point de départ (possibilité de rejoindre directement Le Puy en Velay par la voie verte au départ de Solignac-sur-Loire). On file sur les sentes descendantes surplombant la Jeune Loire pour atteindre les portes grandioses du Puy-en-Velay.

## Infos pratiques

Pratique : VTT

Longueur : 64.3 km

Dénivelé positif : 1390 m

Difficulté : Niveau noir - Très difficile

Type : Traversée

Thèmes : VTT

# Itinéraire

**Départ** : Les Estables

**Arrivée** : Le Puy-en-Velay

**Balisage** : Itinéraire VTT

**Communes** : 1. Les Estables

2. Freycenet-la-Cuche

3. Présailles

4. Le Monastier-sur-Gazeille

5. Alleyrac

6. Saint-Martin-de-Fugères

7. Le Brignon

8. Chadron

9. Solignac-sur-Loire

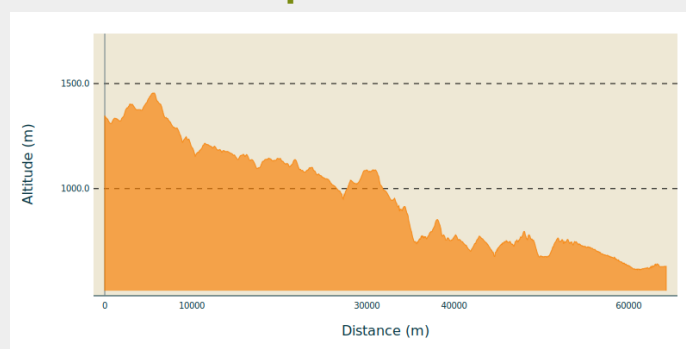
10. Cussac-sur-Loire

11. Coubon

12. Le Puy-en-Velay

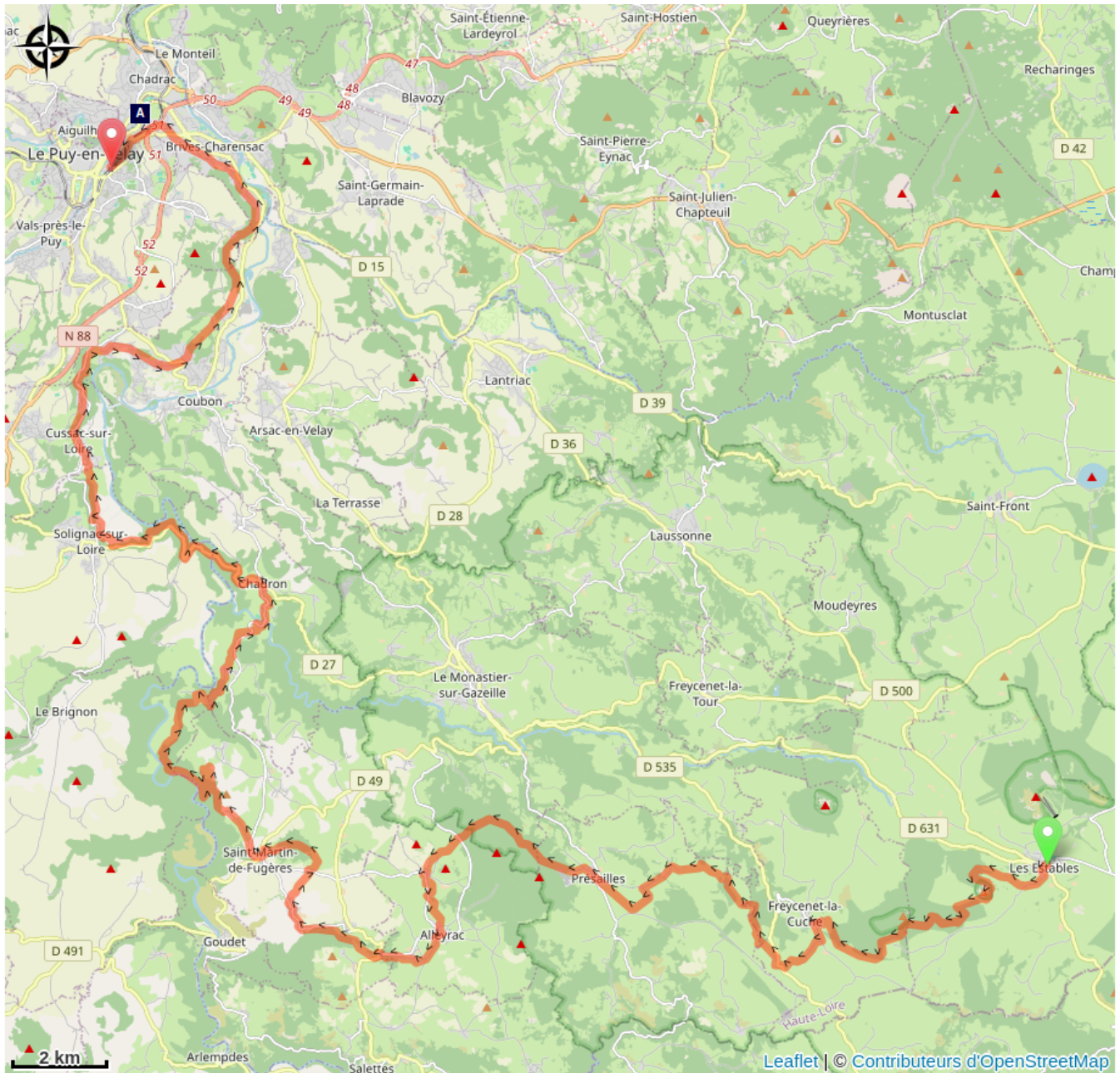
13. Brives-Charensac

## Profil altimétrique



Altitude min 615 m Altitude max 1460 m

# Sur votre route...




 Skate park (A)

# Toutes les informations pratiques

# Sur votre route...

---



## Skate park (A)

Venez découvrir le Skate parc et le pump track du Puy !

Crédit : CAPEV