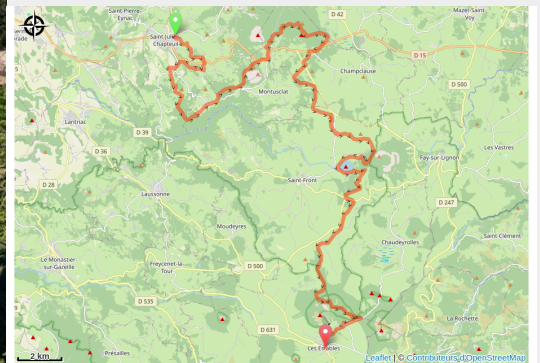


# Jour 12 : Saint-Julien-Chapteuil - Les Estables

Région Auvergne-Rhône-Alpes



Pause panoramique en VTT (Morgan Desfont)



Le nom Haute-Loire prend tout son sens sur cette étape située sur le toit du département conduisant le vététiste dans des paysages grandioses vers le mont Mézenc (1753 m). Etape aux Estables (1305 m). Tous commerces.

## Infos pratiques

Pratique : VTT

Longueur : 46.7 km

Dénivelé positif : 1481 m

Difficulté : Niveau noir - Très difficile

Type : Traversée

Thèmes : VTT

# Itinéraire

**Départ** : Saint-Julien-Chapteuil

**Arrivée** : Les Estables

**Balisage** : Itinéraire VTT

**Communes** : 1. Saint-Julien-Chapteuil

2. Montusclat

3. Champclause

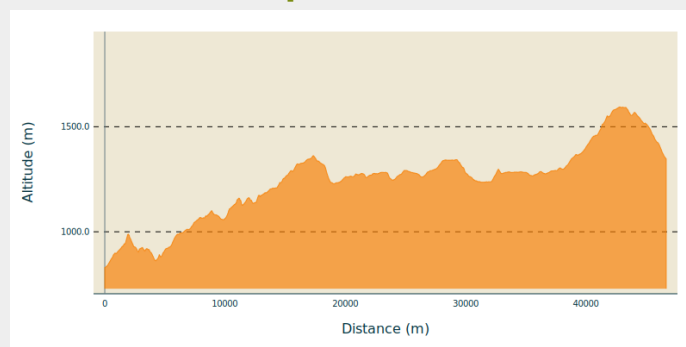
4. Araules

5. Saint-Front

6. Fay-sur-Lignon

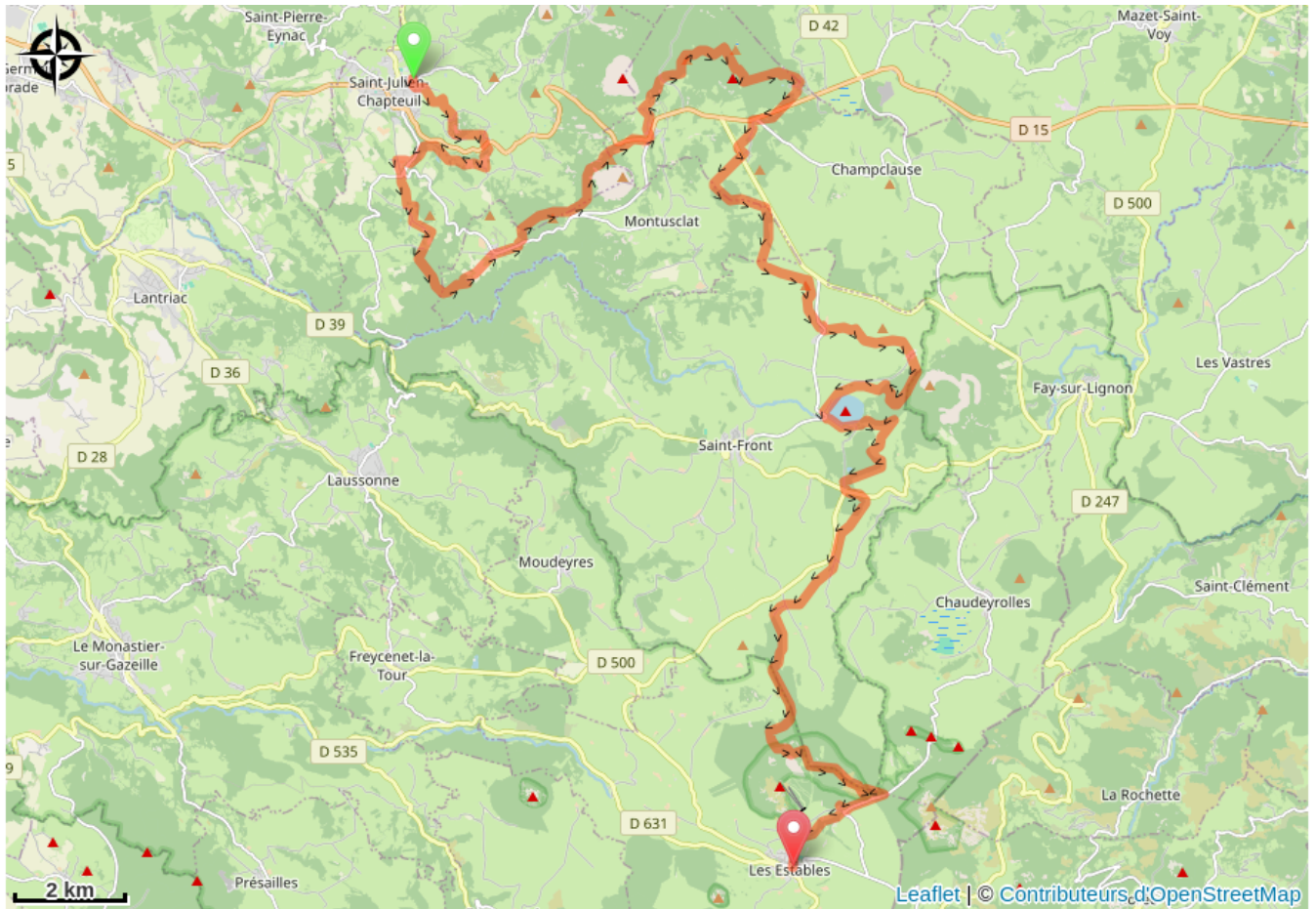
7. Les Estables

## Profil altimétrique



Altitude min 827 m Altitude max 1596 m

# Sur votre route...



# Toutes les informations pratiques