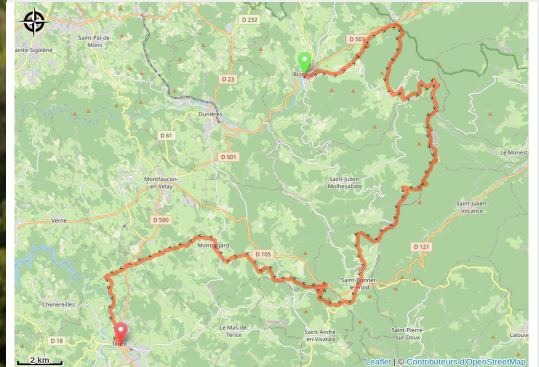


Jour 9 : Riotord - Tence

Région Auvergne-Rhône-Alpes



Émerveillement en bord de sentier (Morgan Desfont)



De Dunières, prendre la véloroute-voie verte Via Fluvia pour rejoindre Riotord (5km) et l'itinéraire principal de la GTHL. Dans la traversée du hameau de Clavas et sa chapelle, on y croisera peut être un pèlerin sur le chemin de Saint-Jacques Genève-Le Puy avant de rejoindre le sommet du Grand Felletin (1387 m). Un panorama sur les Alpes à couper le souffle. On traverse ensuite le village gourmand de Saint-Bonnet le Froid. Un pique-nique amélioré s'impose !

Rejoindre le village de Tence (3,5 km hors balisage, suivre le GR65). Tous commerces.

Infos pratiques

Pratique : VTT

Longueur : 49.4 km

Dénivelé positif : 1285 m

Difficulté : Niveau noir - Très difficile

Type : Traversée

Thèmes : VTT

Itinéraire

Départ : Riotord

Arrivée : Tence

Balisage : Itinéraire VTT

Communes : 1. Riotord

2. Saint-Sauveur-en-Rue

3. Saint-Julien-Molhesabate

4. Monestier

5. Saint-Julien-Vocance

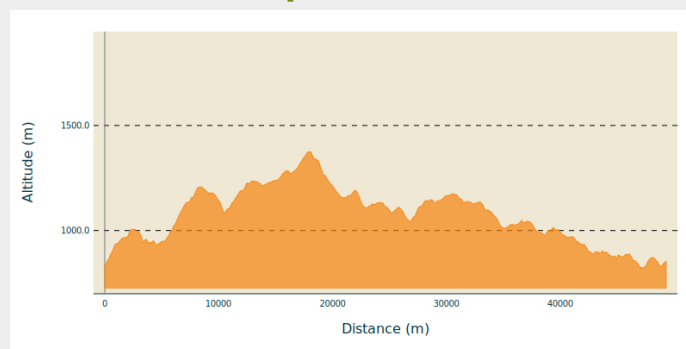
6. Saint-Bonnet-le-Froid

7. Saint-André-en-Vivarais

8. Montregard

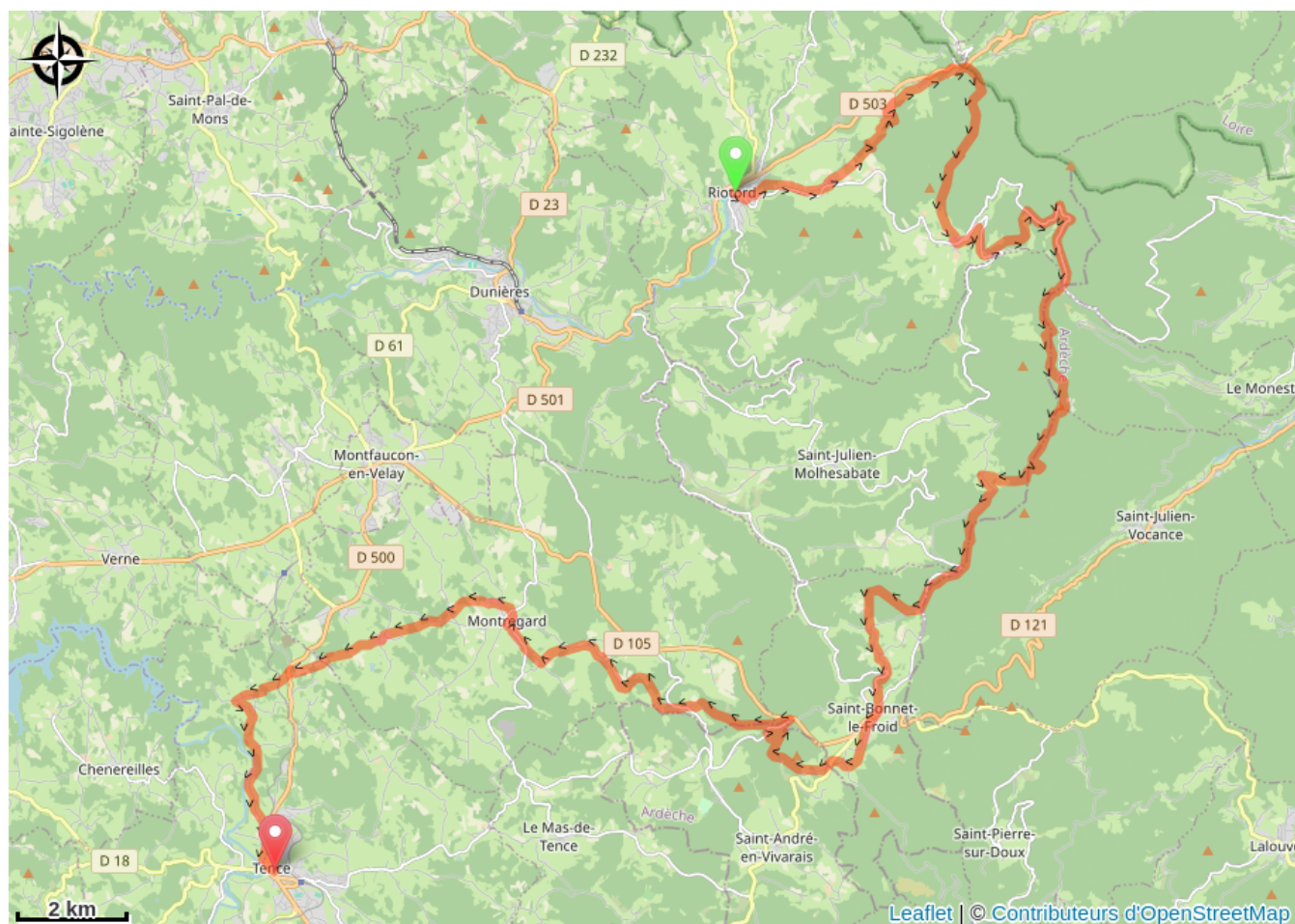
9. Tence

Profil altimétrique



Altitude min 820 m Altitude max 1375 m

Sur votre route...



Toutes les informations pratiques