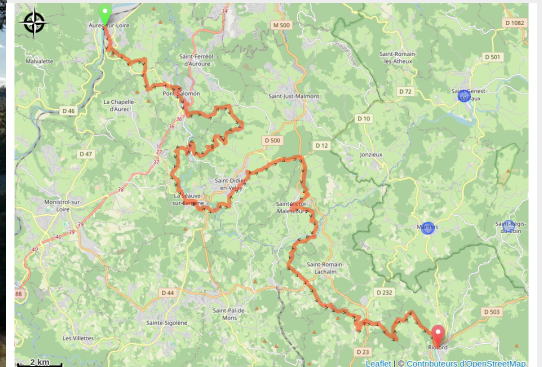


Jour 8 : Aurec-sur-Loire - Riotord

Région Auvergne-Rhône-Alpes



Évasion en VTT sur les hauteurs (Morgan Desfont)



Une fois traversée la passerelle himalayenne surplombant l'Aire Respirando d'Aurec-sur-Loire, une rude ascension attend l'itinérant. Les dénivelés positifs s'enchainent, marqueurs d'une deuxième partie de la Grande Traversée plus technique. Aux abords de Riotord, rejoindre le village de Dunières (hors balisage) par la Via Fluvia pour y faire étape. Tous commerces.

Infos pratiques

Pratique : VTT

Longueur : 52.2 km

Dénivelé positif : 1697 m

Difficulté : Niveau noir - Très difficile

Type : Traversée

Thèmes : VTT

Itinéraire

Départ : Aurec-sur-Loire

Arrivée : Riotord

Balisage : Itinéraire VTT

Communes : 1. Aurec-sur-Loire

2. Pont-Salomon

3. La Chapelle-d'Aurec

4. Saint-Ferréol-d'Auroure

5. Saint-Didier-en-Velay

6. La Séauve-sur-Semène

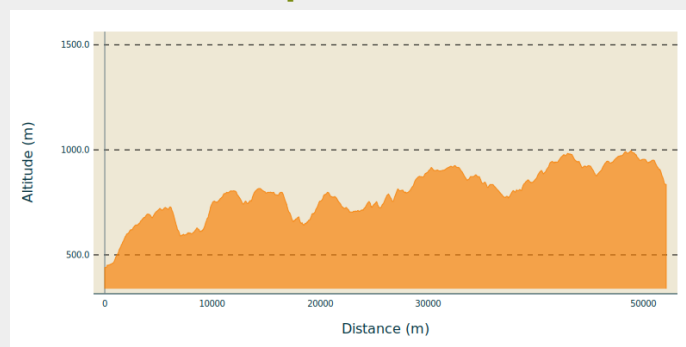
7. Saint-Victor-Malescours

8. Saint-Romain-Lachalm

9. Dunières

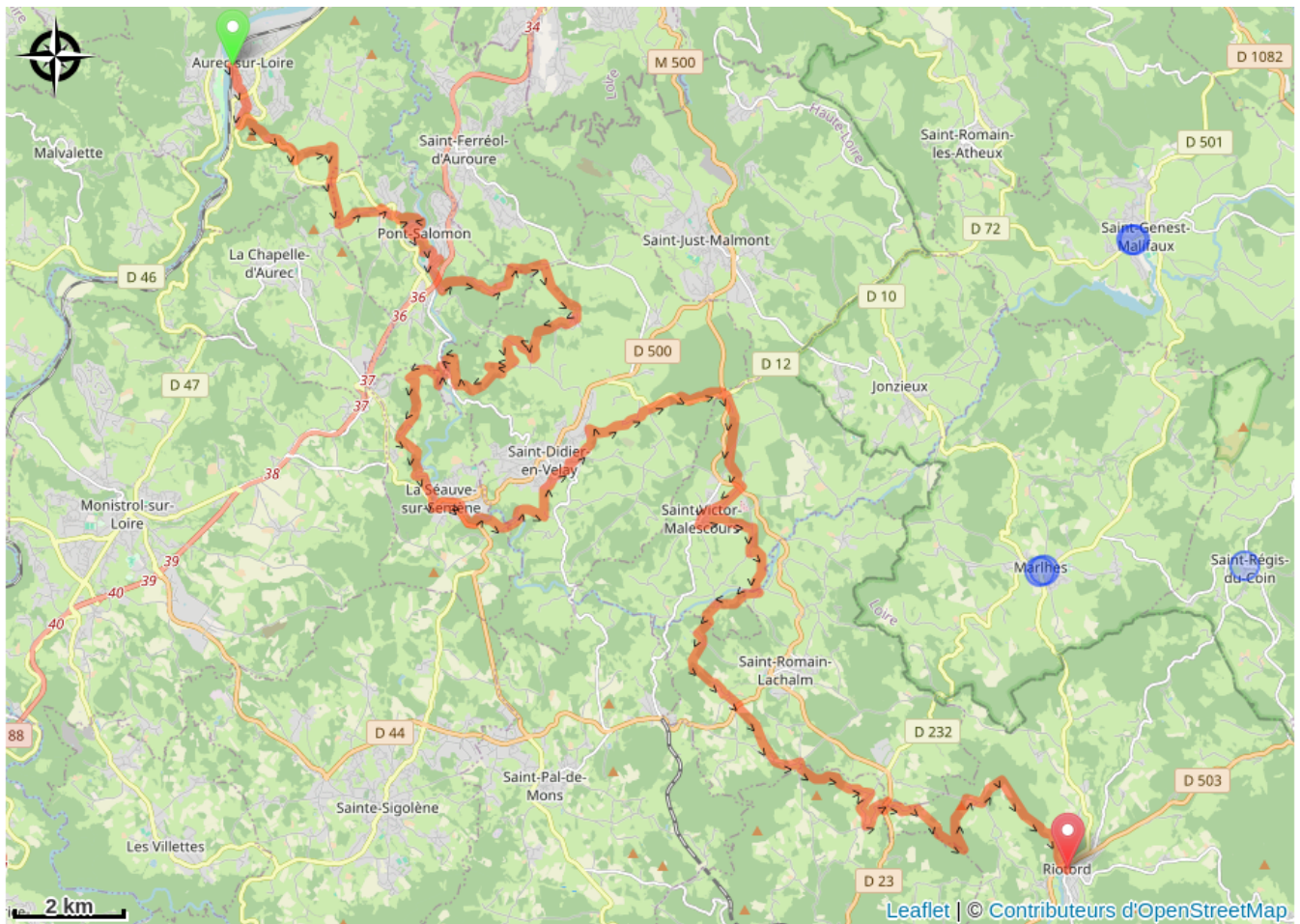
10. Riotord

Profil altimétrique



Altitude min 435 m Altitude max 996 m

Sur votre route...



Toutes les informations pratiques