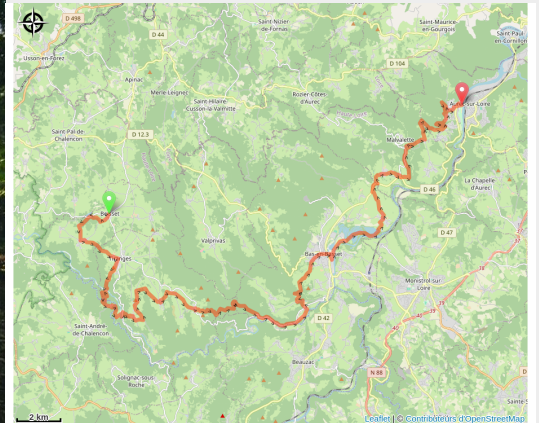


Jour 7 : Boisset - Aurec-sur-Loire

Région Auvergne-Rhône-Alpes



Exploration forestière en VTT (Morgan Desfont)



Avaler une dernière tranche de cake aux myrtilles cueillies dans les bois par votre hôte, il faut reprendre l'itinéraire qui bascule dans un plongeon dans l'Histoire de France aux abords du village pittoresque de Chalencon protégé par sa forteresse médiévale. En contrebas, le pont du Diable est sans péage, ouvrant l'itinéraire sur les gorges de la Loire. Tous commerces sur l'itinéraire.

Infos pratiques

Pratique : VTT

Longueur : 47.0 km

Dénivelé positif : 1152 m

Difficulté : Niveau noir - Très difficile

Type : Traversée

Thèmes : VTT

Itinéraire

Départ : Boisset

Arrivée : Aurec-sur-Loire

Balisage : Itinéraire VTT

Communes : 1. Boisset

2. Tiranges

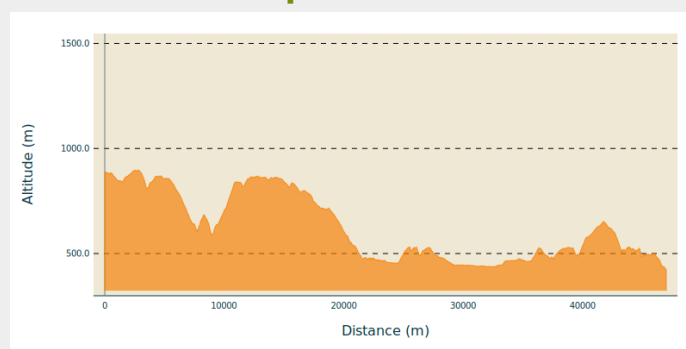
3. Saint-André-de-Chalencon

4. Bas-en-Basset

5. Malvalette

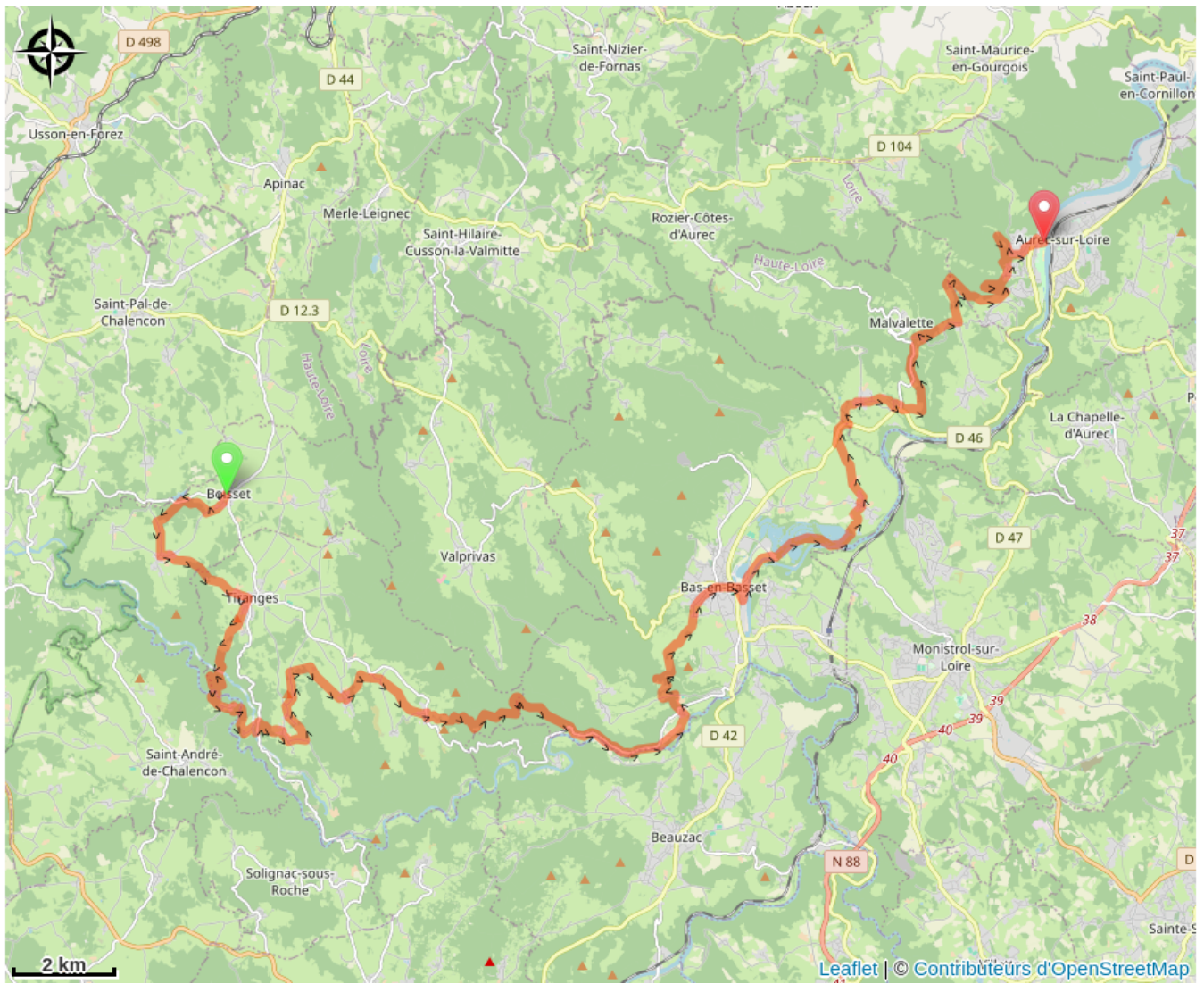
6. Aurec-sur-Loire

Profil altimétrique



Altitude min 423 m Altitude max 897 m

Sur votre route...



Toutes les informations pratiques