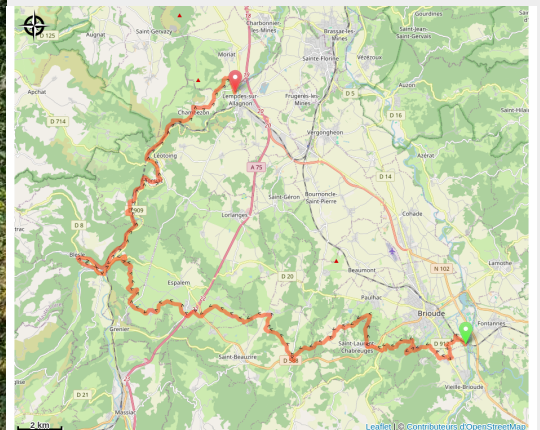


# Jour 4 : Brioude - Lempdes-sur-Allagnon

Région Auvergne-Rhône-Alpes



Exploration près du cours d'eau (Morgan Desfont)



Etape vallonnée entre fleuve Allier et son affluent l'Alagnon. On croisera la Via Allier, en apercevant au loin les monts du Cantal et par temps clair, la forme caractéristique du Puy-de-Dôme. Cerise sur le gâteau : la traversée de Blesle, classé parmi les Plus Beaux Villages de France.

## Infos pratiques

Pratique : VTT

Longueur : 50.7 km

Dénivelé positif : 1054 m

Difficulté : Niveau noir - Très difficile

Type : Traversée

Thèmes : VTT

# Itinéraire

**Départ** : Brioude

**Arrivée** : Lempdes-sur-Allagnon

**Balisage** : Itinéraire VTT

**Communes** : 1. Vieille-Brioude

2. Brioude

3. Saint-Laurent-Chabreuges

4. Saint-Just-près-Brioude

5. Paulhac

6. Saint-Beuzire

7. Espalem

8. Blesle

9. Torsiac

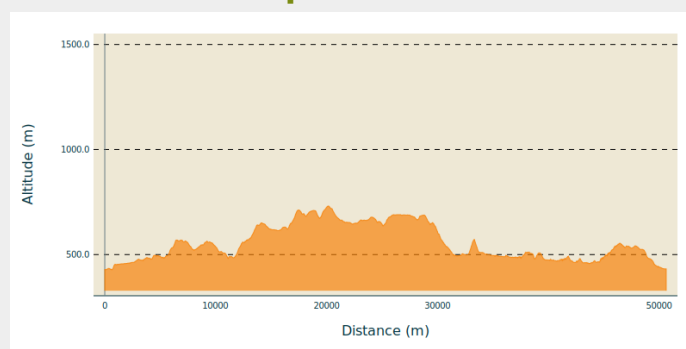
10. Léotoing

11. Chambezon

12. Moriat

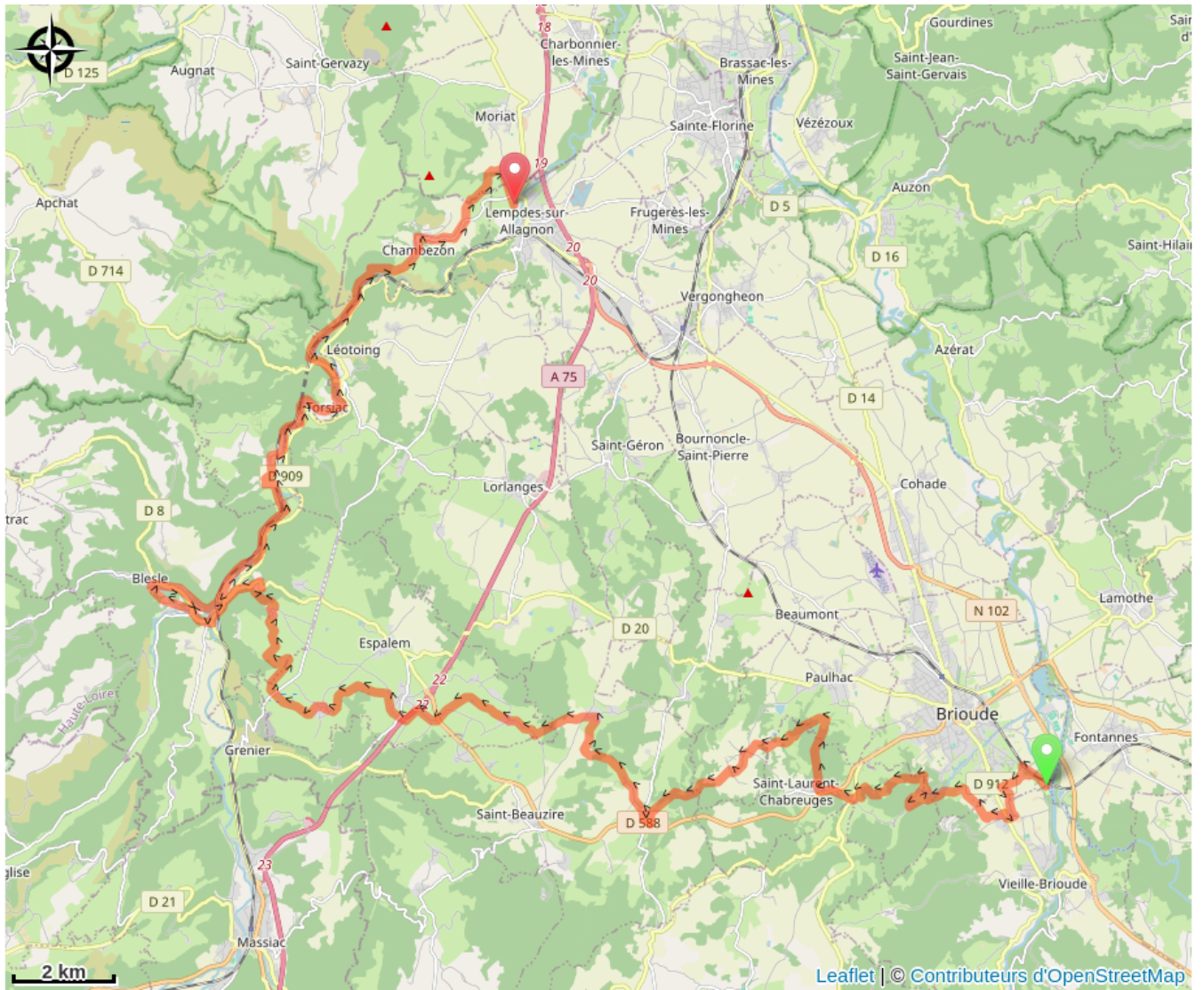
13. Lempdes-sur-Allagnon

## Profil altimétrique



Altitude min 428 m Altitude max 731 m

# Sur votre route...



# Toutes les informations pratiques