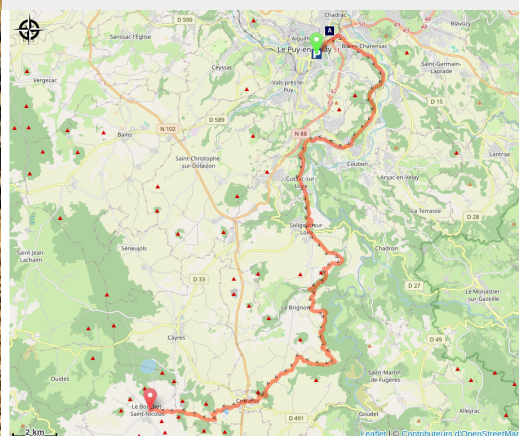


# Jour 1 : Le Puy-en-Velay - Le Bouchet-Saint-Nicolas

Région Auvergne-Rhône-Alpes



Pause au Lac du Bouchet (Morgan Desfont)



Le Puy-en-Velay, la ville au cœur du volcan, km zéro de l'itinéraire.

Sortir du bassin du Puy-en-Velay, un dernier regard sur ce patrimoine classé à l'Unesco et franchir les premières crêtes. L'ascension est progressive, rafraichissante au passage de la cascade de la Beaume et du lac du Bouchet.

Étape au Bouchet-Saint-Nicolas, point de passage du chemin de Stevenson. Ravitaillement possible.

## Infos pratiques

Pratique : VTT

Longueur : 39.1 km

Dénivelé positif : 1144 m

Difficulté : Niveau noir - Très difficile

Type : Traversée

Thèmes : VTT

# Itinéraire

**Départ** : Le Puy-en-Velay

**Arrivée** : Le Bouchet-Saint-Nicolas

**Balisage** : Itinéraire VTT

**Communes** : 1. Le Puy-en-Velay

2. Brives-Charensac

3. Coubon

4. Cussac-sur-Loire

5. Solignac-sur-Loire

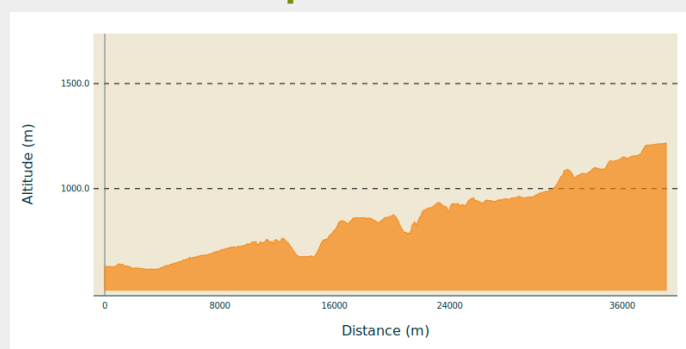
6. Le Brignon

7. Costaros

8. Cayres

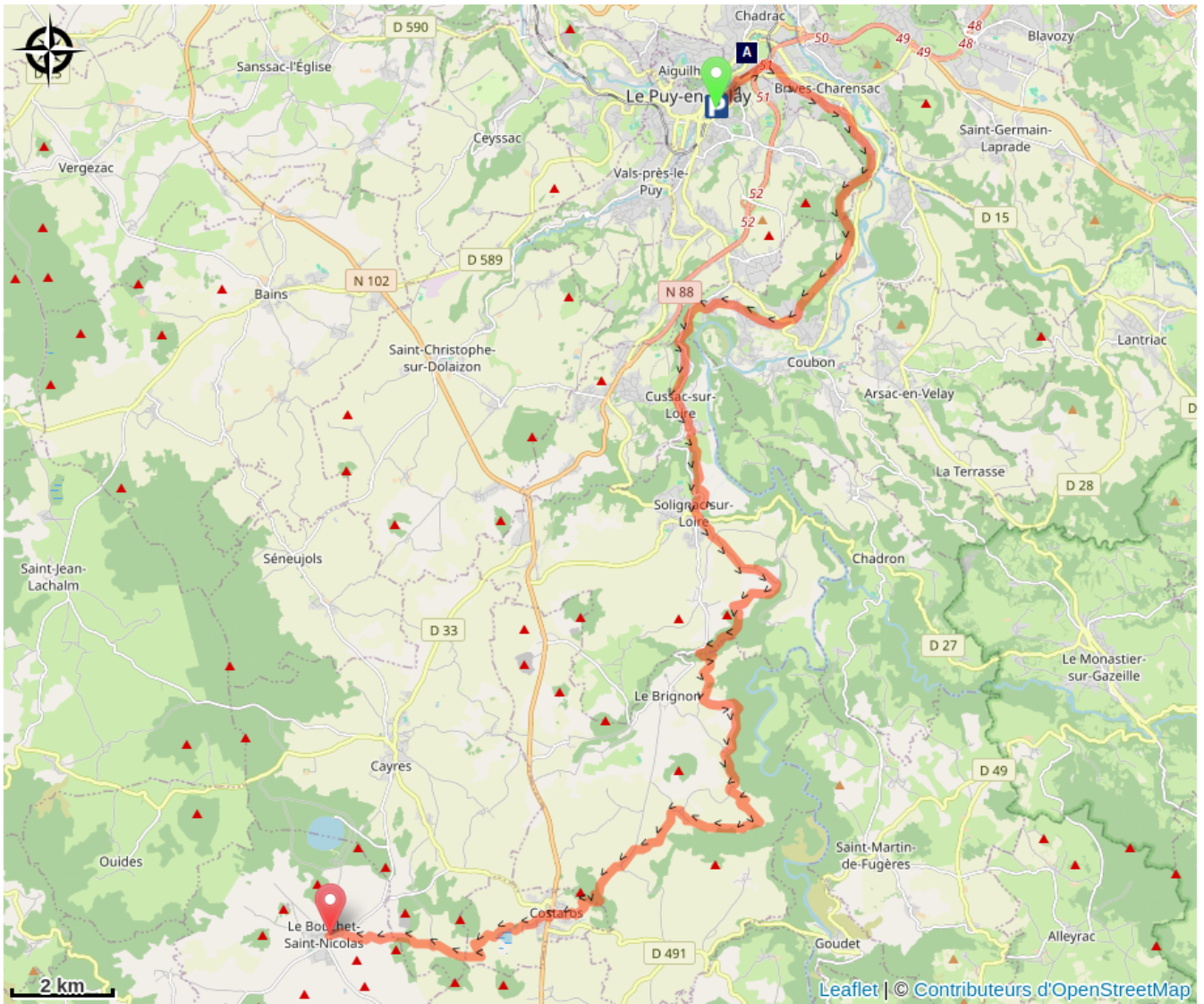
9. Le Bouchet-Saint-Nicolas

## Profil altimétrique



Altitude min 614 m Altitude max 1217 m

# Sur votre route...



 Skate park (A)

# Toutes les informations pratiques

## Comment venir ?

Parking conseillé

Gare du Puy-en-Velay

# Sur votre route...

---



## Skate park (A)

Venez découvrir le Skate parc et le pump track du Puy !

Crédit : CAPEV