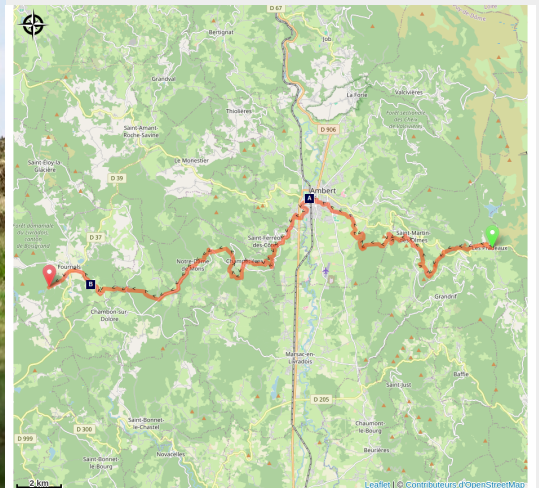


Liaison Les Pradeaux - Ambert - Fournols

Région Auvergne-Rhône-Alpes



(Maison du tourisme)



Infos pratiques

Pratique : VTT

Longueur : 36.9 km

Dénivelé positif : 778 m

Difficulté : Niveau orange - assez difficile

Type : Traversée

Itinéraire

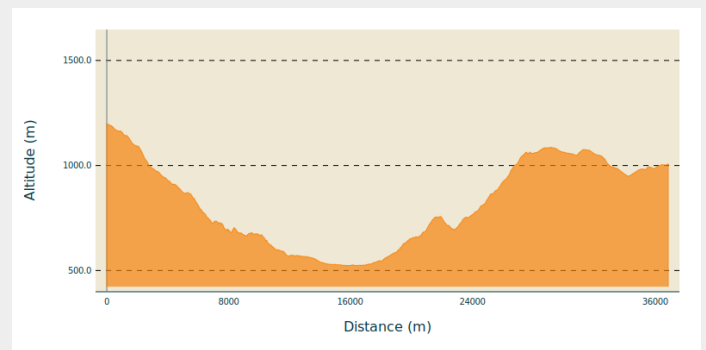
Départ : Les Pradeaux

Arrivée : Fournols

Balisage : Itinéraire VTT

Communes : 1. Grandrif
2. Saint-Martin-des-Olmes
3. Ambert
4. Saint-Ferréol-des-Côtes
5. Champétières
6. Chambon-sur-Dolore
7. Fournols

Profil altimétrique

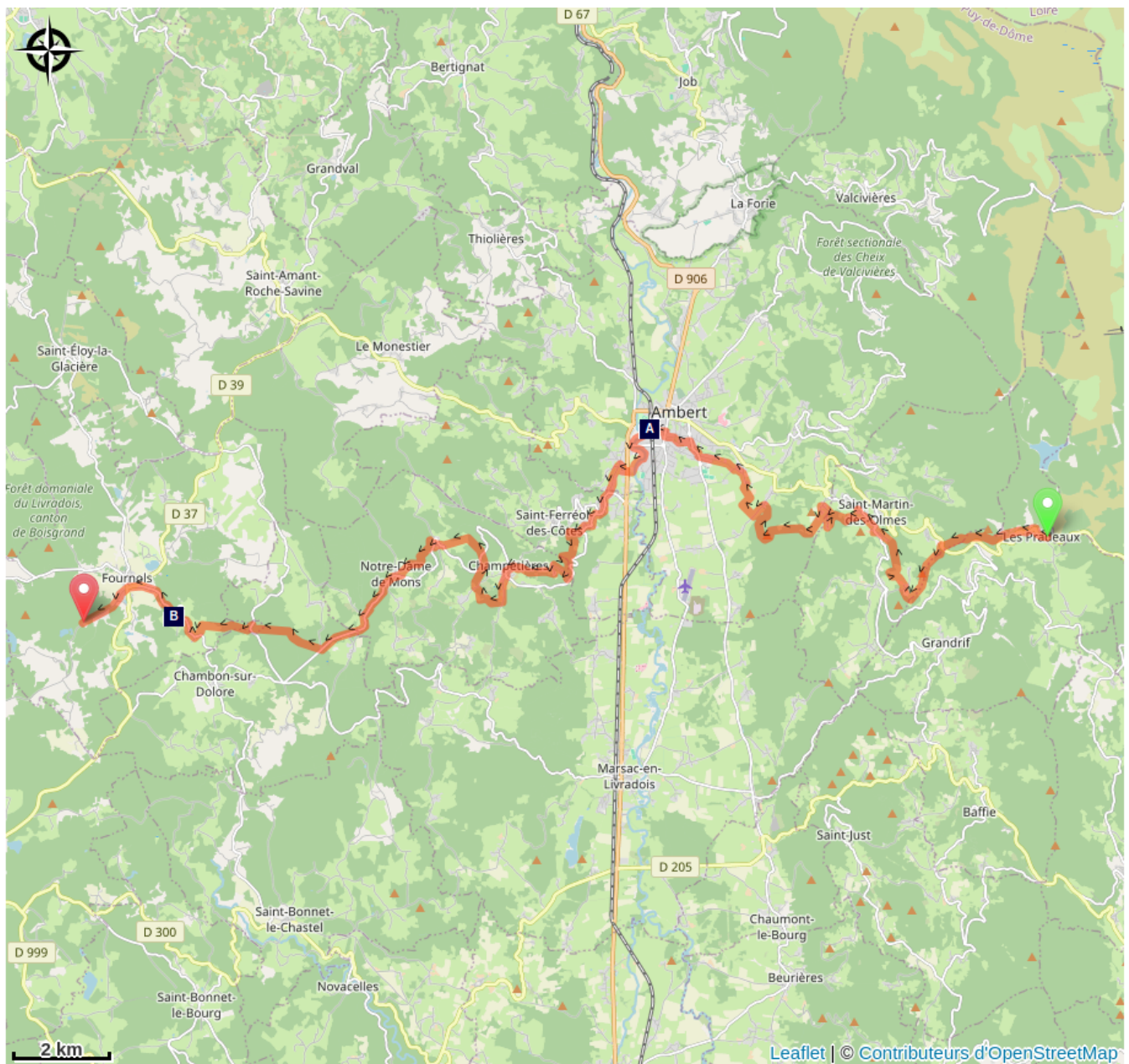


Altitude min 524 m Altitude max 1197 m

Cette liaison balisée dans les 2 sens entre Fournols, Ambert et les Pradeaux permet de couper l'itinéraire en 2 boucles (départ possible d'Ambert ou d'Aubusson d'Auvergne) :

- . Boucle nord, 144 km, 3500 m D+, 4 à 5 jours
- . Boucle sud, 162 km, 3400 m D+, 4 à 5 jours

Sur votre route...



 Plan d'eau et étang (A)

 La Dolore (B)

Toutes les informations pratiques

Recommandations

Liaison balisée dans les 2 sens

Source

Maison du Tourisme du Livradois-Forez

<https://www.auvergne-livradois-forez.com>

Sur votre route...



Plan d'eau et étang (A)

Base de loisirs Val Dore.

Agréable en toute saison, le parc arboré de la Base de loisirs Val Dore, situé en bordure de rivière, vous procurera des instants de plaisir, de détente et d'évasion pour les petits et les grands. Toute l'année les enfants peuvent s'adonner à de nombreuses aventures sur les aires de jeux avec tyrolienne, toboggans, petit train... Les amateurs de pêche et de nature sauront apprécier d'agréables moments au bord de l'étang, du plan d'eau et profiter des aires de pique-nique, les plus jeunes pourront s'adonner à leurs loisirs favoris sur le skate-parc ou le terrain de basket.

En juillet et août, chacun profitera de la baignade surveillée sur le plan d'eau, petits et grands s'inventeront des histoires au fil de l'eau en pilotant les bateaux électriques ou les canoës du mini port, les enfants passeront de nombreuses après-midi à rebondir dans les châteaux gonflables et sur les trampolines. De nombreuses animations seront proposées au fil des jours durant l'été : concerts en terrasse, ateliers découverte, journées à thème, carnaval d'été, feu d'artifice...

Un chemin arboré longeant la rivière La Dore vous permet de rejoindre facilement le plan d'eau depuis le parc aquatique...

Pour le plaisir des petits et des grands

Toute l'année les enfants pourront s'adonner à de nombreuses aventures sur les aires de jeux avec tyrolienne, toboggans, petit train... Les amateurs de pêche et de nature sauront apprécier d'agréables moments au bord de l'étang, du plan d'eau et profiter des aires de pique-nique, les plus jeunes pourront s'adonner à leurs loisirs favoris sur le skate-parc ou le terrain de basket.

En juillet et août, chacun profitera de la baignade surveillée sur le plan d'eau, petits et grands s'inventeront des histoires au fil de l'eau en pilotant les bateaux électriques ou les canoës du mini port, les enfants passeront de nombreuses après-midi à rebondir dans les châteaux gonflables et sur les trampolines. De nombreuses animations seront proposées au fil des jours durant l'été : concerts en terrasse, ateliers découverte, journées à thème, carnaval d'été, feu d'artifice

Crédit : Auvergne Centre France



La Dolore (B)

La Dolore prend sa source dans les monts du Livradois et se jette dans la Dore en rive gauche. C'est donc un sous-affluent de la Loire par la Dore, puis par l'Allier.

La Dolore prend ses sources sur le territoire de la commune de Fournols, dans le massif du Livradois. Dès le départ, elle s'oriente vers le sud, direction qu'elle maintient jusqu'à la hauteur du bourg de Saint-Bonnet-le-Chastel. Son cours s'oriente alors vers l'est, comme le font d'ailleurs son affluent le Beligeon ou la Dore, dans laquelle elle finit par se jeter en rive gauche en aval d'Arlanc. La totalité de son bassin versant fait partie du parc naturel régional Livradois-Forez.

Rivière à truite, une portion importante de son cours est inscrite au programme Natura 2000, une petite population de moules perlières étant encore présente.

Crédit : PNRLF