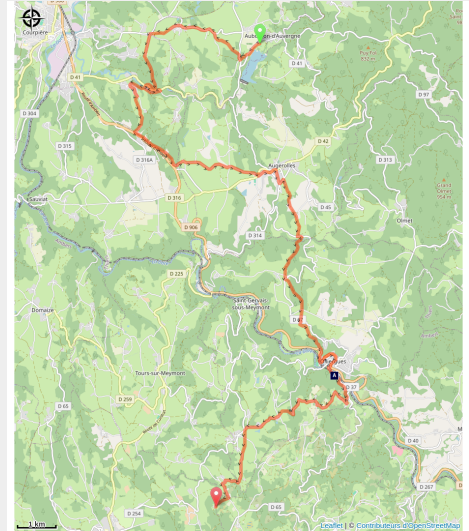


Aubusson d'Auvergne - Gonteix

Puy-de-Dôme



Vue sur Olliergues (Arnaud Frich)



Sur cette 1ère étape plutôt courte, le vététiste alternera entre descentes et montées afin d'atteindre Augerolles puis, Olliergues village perché au cœur des gorges de la Dore. Ce passage par le plateau, puis les gorges, offrira de belles vues sur le massif du Livradois. L'étape se terminera par la montée courte mais raide vers Gonteix et le massif du Livradois avec quelques passages techniques.

Infos pratiques

Pratique : VTT

Durée : 3 h

Longueur : 28.5 km

Dénivelé positif : 1066 m

Difficulté : Niveau orange - assez difficile

Type : Traversée

Itinéraire

Départ : Aubusson d'Auvergne

Arrivée : Gonteix

Balisage : Itinéraire VTT

Communes : 1. Aubusson-d'Auvergne

2. Courpière

3. Sauviat

4. Augerolles

5. Olliergues

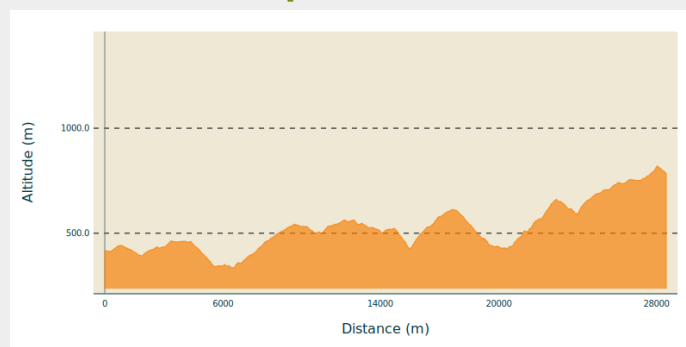
6. Saint-Gervais-sous-Meymont

7. Tours-sur-Meymont

8. La Chapelle-Agnon

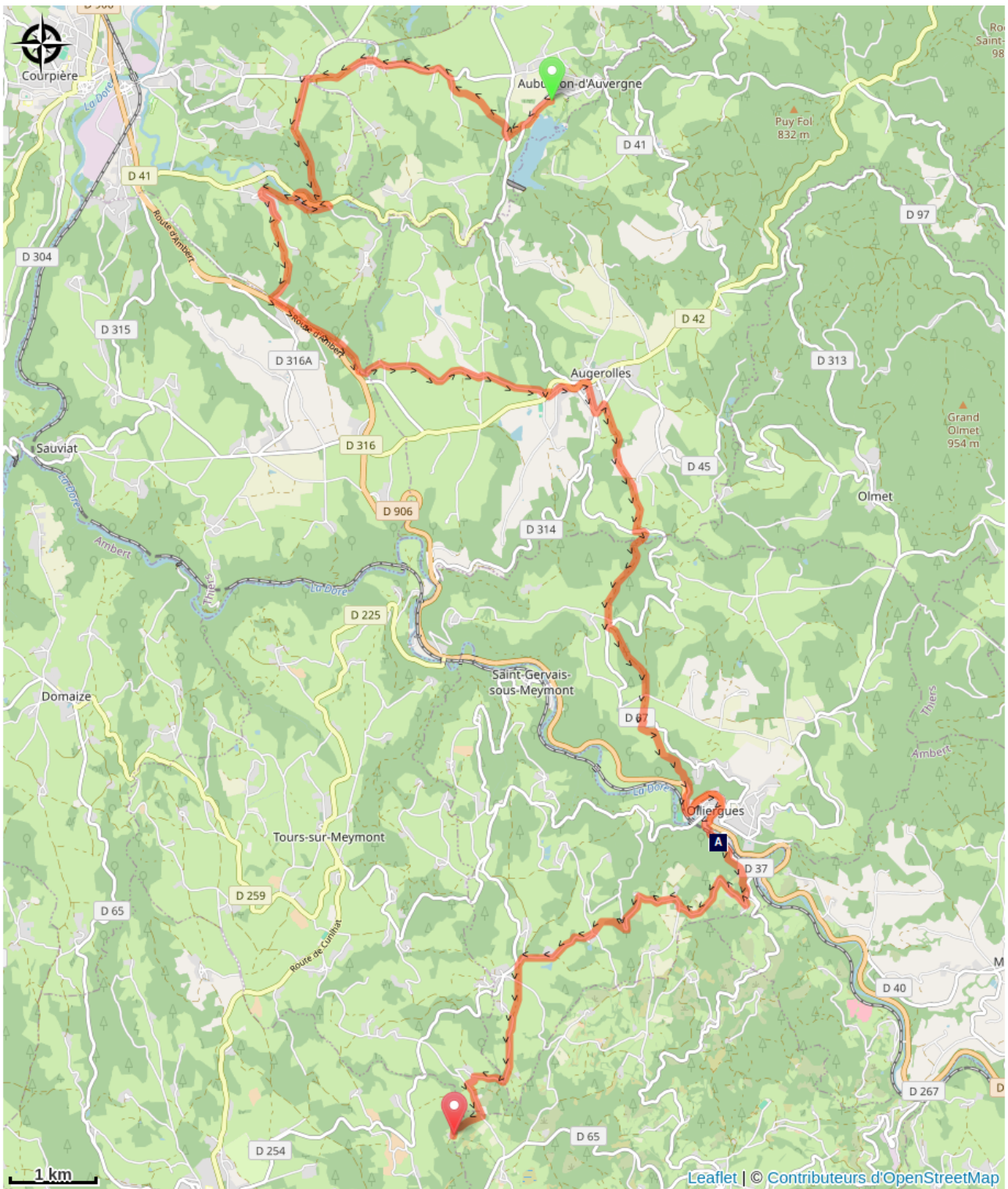
9. Cunlhat

Profil altimétrique



Altitude min 335 m Altitude max 819 m

Sur votre route...



 La Dore (A)

Toutes les informations pratiques

Recommandations

ATTENTION : descente et remontée raide, circulation rapide sur la D906, prudence en la traversant.

Hébergement possible à Cunlhat en continuant 2 km sur la traversée, puis en suivant le circuit VTT n°46 sur 5 km : <https://www.livradois-forez-rando.fr/trek/30975-Circuit-n46-Le-Val-de-Mende>

Sur votre route...



La Dore (A)

Après Ambert, la Dore s'allie à la route et au rail pour affronter ensemble le passage étroit entre monts du Forez et du Livradois et notamment le horst de Vertolaye-Sauviat. Elle se transforme en un goulet, descend une puis plusieurs marches, accélère son cours, use les falaises, devient étroite et bruyante, parfois dévastatrice.

La Dore est ici peu habitée car très étroite. Perché sur sa butte castrale au creux d'un méandre asséché, Olliergues est le bourg le plus important. Cette petite cité a longtemps bénéficié du dynamisme industriel de la vallée qui vit se construire, dès le XIVe siècle, une multitude d'ateliers de tissage, de fabriques, de papeteries, de moulinages...

Le reste de la population est installé sur les piémonts du Forez, notamment sur le plateau d'Olliergues ou sur les marches du Livradois à Bertignat ou la Chapelle-Agnon. Ces campagnes perchées au-dessus de la Dore conservent de nombreuses prairies autour de hameaux dispersés. On y retrouve aussi de vieux vergers de fruitiers aux variétés presque oubliées.

Les vallées affluentes sont nombreuses à alimenter la Dore. Chaque confluence est marquée par un pont, passage entre le Forez et le Livradois. La vallée de Carcasses aux versants adoucis nous conduit progressivement sur le Haut-Livradois dont on aperçoit la silhouette sombre depuis les pentes verdoyantes. Celle de Vertolaye grimpe en lacets sur les hauts sommets de la montagne forézienne.

Crédit : ANPER