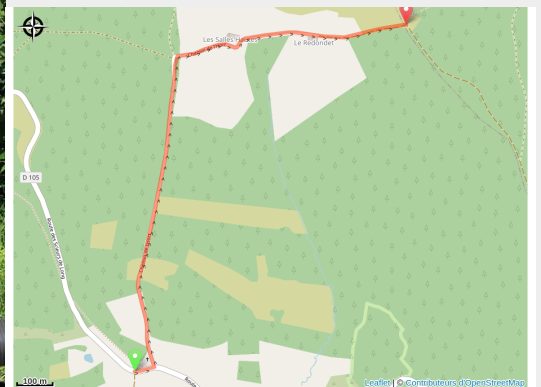


# Liaison Échandelys - St-Amant-Roche-Savine

Région Auvergne-Rhône-Alpes



chemin (MDT LF)



## Infos pratiques

---

Pratique : VTT

---

Durée : 9 min

---

Longueur : 1.7 km

---

Dénivelé positif : 42 m

---

Difficulté : Niveau vert - Facile

---

Type : Aller-retour

# Itinéraire

**Départ** : Échandelys

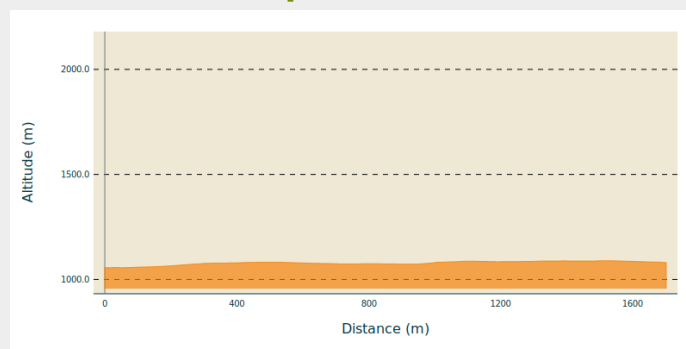
**Arrivée** : Saint-Amant-Roche-Savine

**Balisage** : Itinéraire VTT

**Communes** : 1. Saint-Éloy-la-Glacière

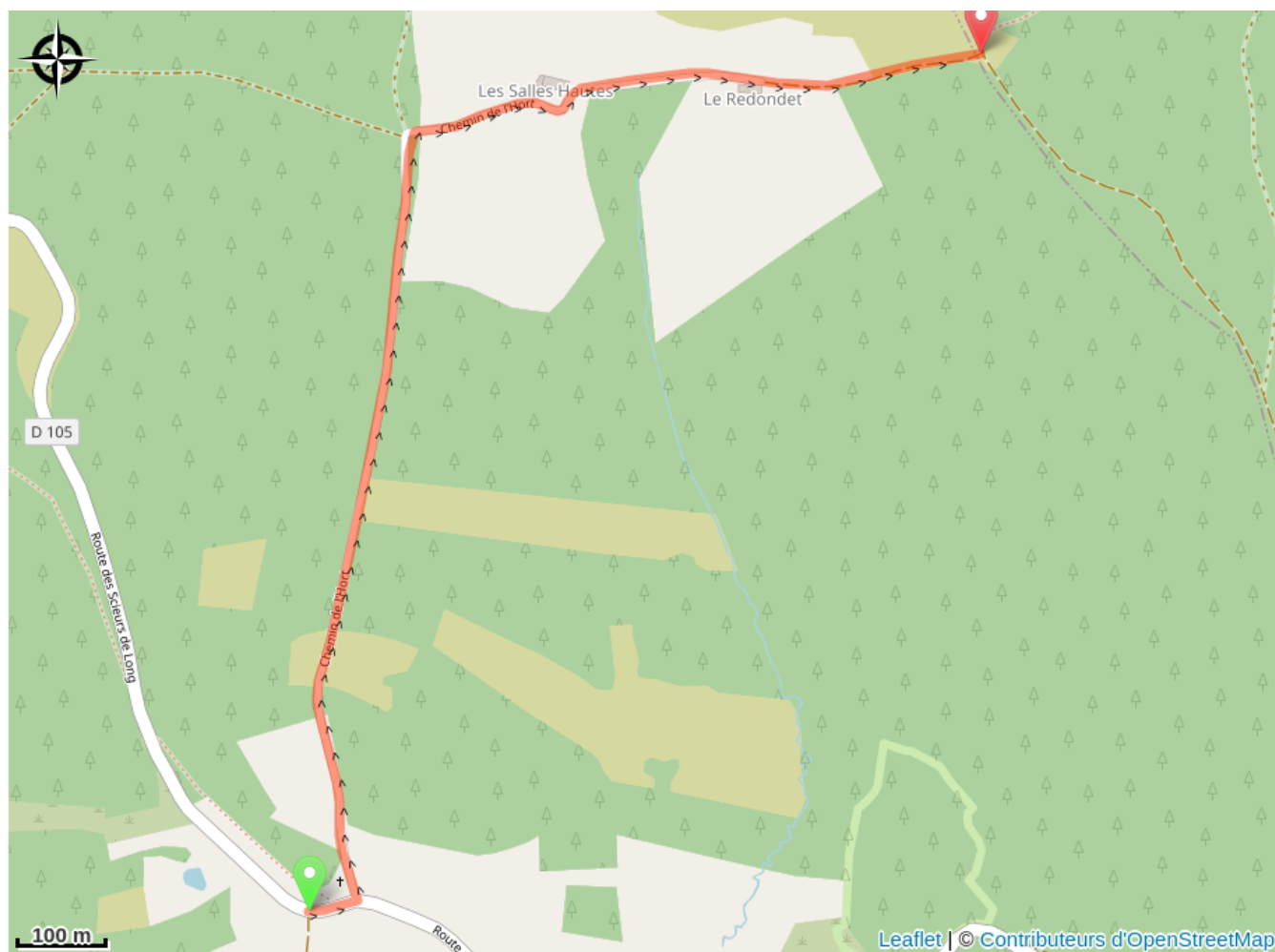
2. Saint-Amant-Roche-Savine

## Profil altimétrique



Altitude min 1054 m Altitude max 1091 m

# Sur votre route...



# Toutes les informations pratiques

## Source



Travel-Plan : DESTINATION GRAND AIR

<https://destinationgrandair.com/>