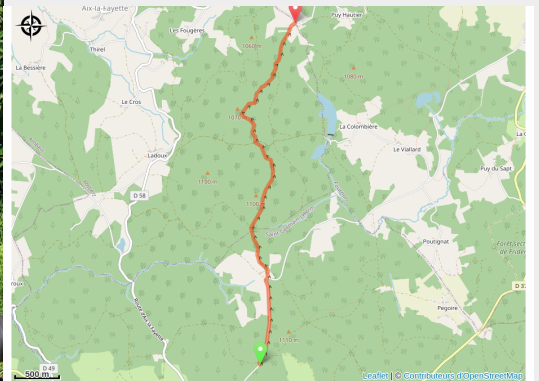


Liaison St-Germain-l'Herm - Échandelys

Région Auvergne-Rhône-Alpes



chemin (MDT LF)



Infos pratiques

Pratique : VTT

Durée : 30 min

Longueur : 4.7 km

Dénivelé positif : 34 m

Difficulté : Niveau vert - Facile

Type : Aller-retour

Itinéraire

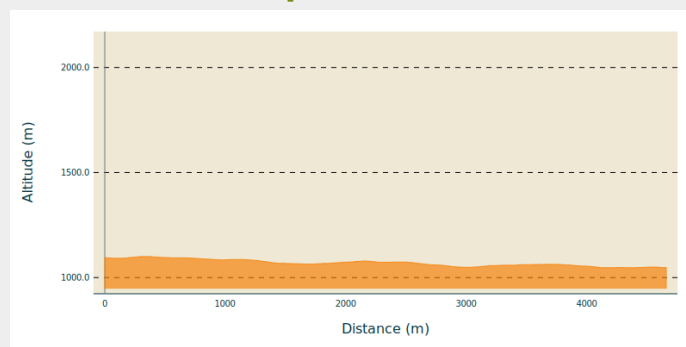
Départ : Saint-Germain-l'Herm

Arrivée : Échandelys

Balisage : Itinéraire VTT

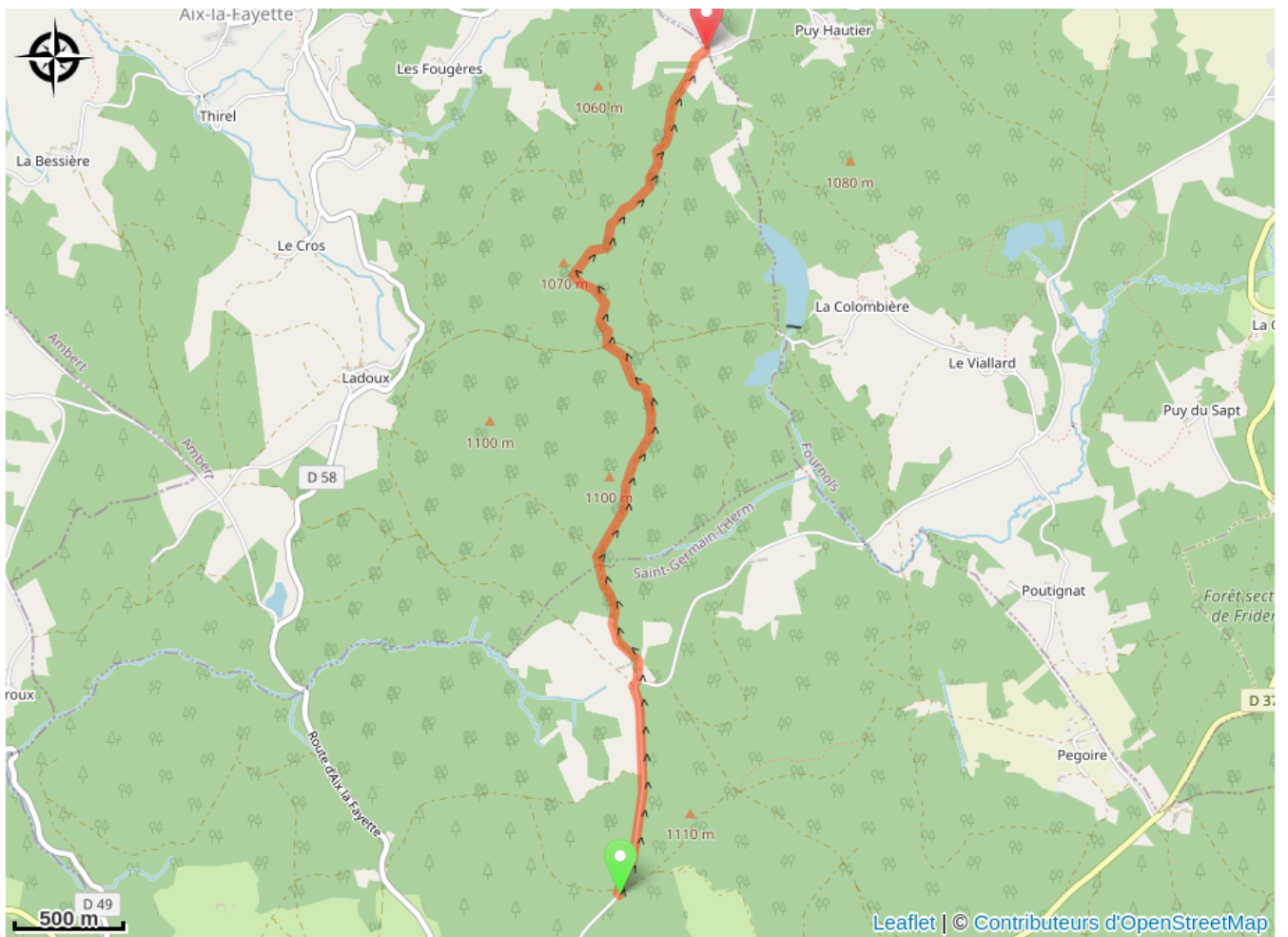
Communes : 1. Saint-Germain-l'Herm
2. Aix-la-Fayette

Profil altimétrique



Altitude min 1047 m Altitude max 1101 m

Sur votre route...



Toutes les informations pratiques