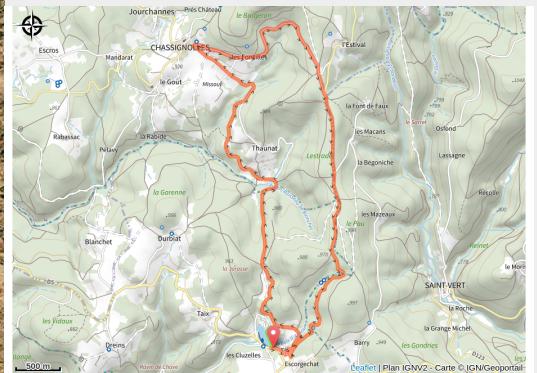


7 - Bol d'air entre sapins et douglas

PNR Livradois-Forez - Champagnac-le-Vieux



Cette boucle à travers les bois de douglas et de sapins, perchée à 950 m d'altitude, vous permettra de profiter de la fraîcheur du circuit. Idéal l'été en famille (routes à très faible circulation) au coeur de la Station Respirando d'Auzon Communauté (nom

Infos pratiques

Pratique : Route

Durée : 1 h

Longueur : 12.2 km

Dénivelé positif : 260 m

Type : Boucle

Itinéraire

Départ : Champagnac-le-Vieux

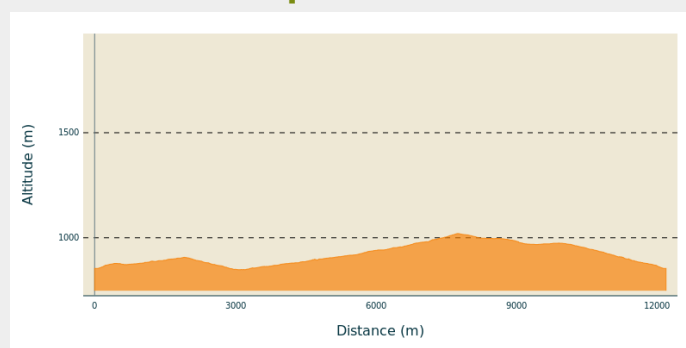
Balisage : Itinéraire cyclo Sports cyclistes

Communes : 1. Champagnac-le-Vieux

2. Chassignolles

3. Saint-Vert

Profil altimétrique

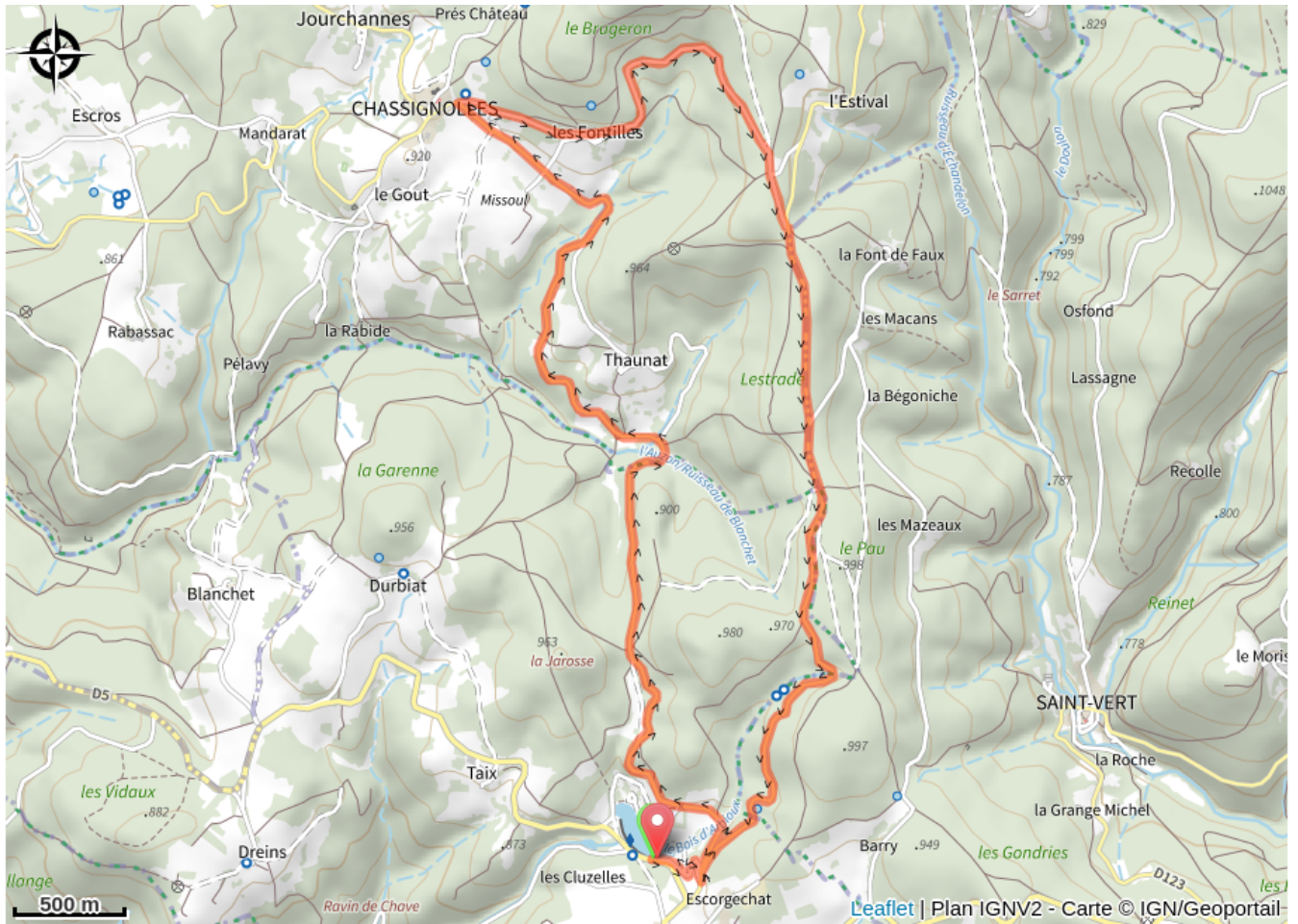


Altitude min 848 m Altitude max 1020 m

Cet itinéraire n'est pas balisé

Mél : sport@hauteloire.fr

Sur votre chemin...



Toutes les infos pratiques

Recommandations

Infos complémentaires

Très facile

Comment venir ?

Accès routier

Lieu de départ : Plan d'eau de Champagnac-le-Vieux. D'Auzon, prendre la D5 jusqu'au village de Champagnac-le-Vieux. Le plan d'eau se trouve à l'entrée du village. Parking conseillé : Parking du Plan d'eau .

Source

Haute-Loire Attractivité