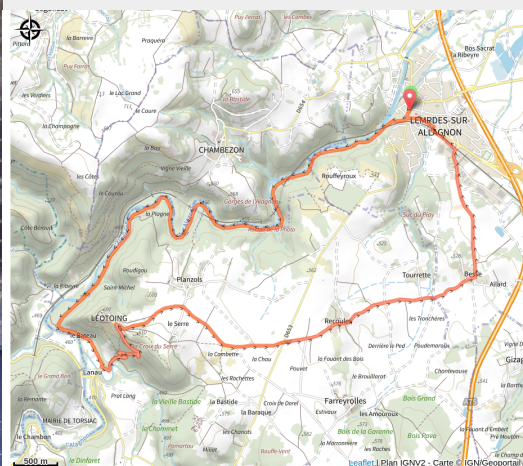


## 6 - Balade entre gorges et plateau

Haute-Loire - Lempdes-sur-Allagnon



*Venez découvrir la vallée de l'Allagnon, rivière sauvage, affluent de l'Allier, sur une route agréable qui vous emmènera, par une montée en virages au village de Léotoing et son Château médiéval. Le retour se fait par une départementale sur le plateau de*

### Infos pratiques

Pratique : Route

Durée : 1 h

Longueur : 16.0 km

Dénivelé positif : 322 m

Type : Boucle

# Itinéraire

**Départ** : Lempdes-sur-Allagnon

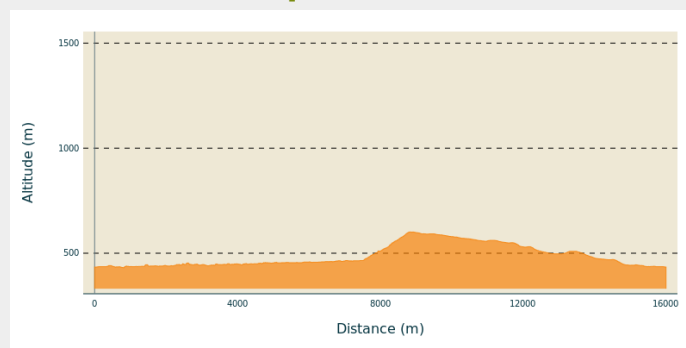
**Balisage** : Itinéraire cyclo Sports cyclistes

**Communes** : 1. Lempdes-sur-Allagnon

2. Chambezon

3. Léotoing

## Profil altimétrique

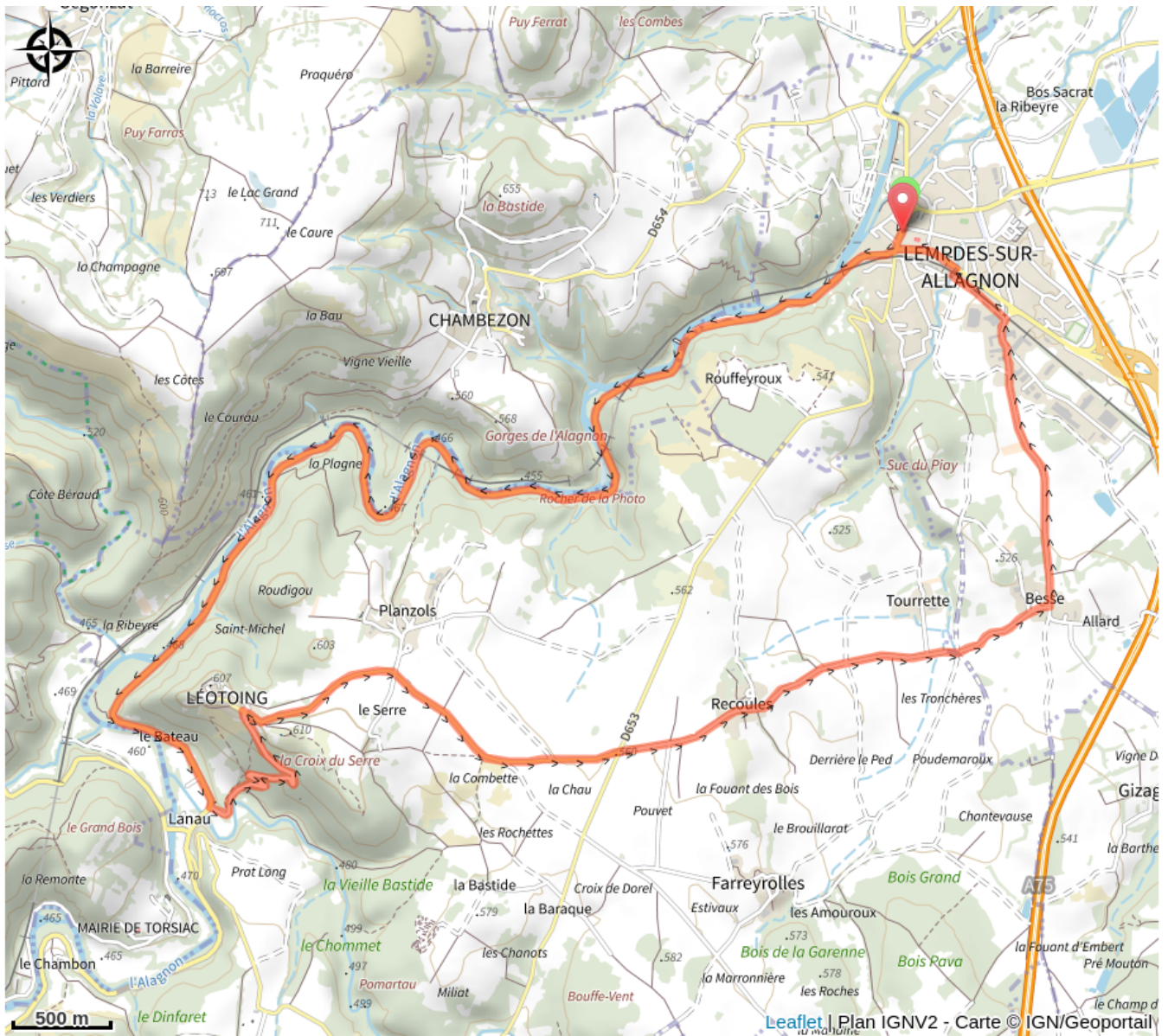


Altitude min 431 m Altitude max 601 m

Cet itinéraire n'est pas balisé

**Mél** : [sport@hauteloire.fr](mailto:sport@hauteloire.fr)

# Sur votre chemin...



# Toutes les infos pratiques

## **Recommandations**

### **Infos complémentaires**

Facile

## **Comment venir ?**

### **Accès routier**

Lieu de départ : Salle polyvalente de Lempdes-sur-Allagnon. De l'A75, prendre la sortie Lempdes sur Allagnon. Prendre la direction du camping et de la salle polyvalente. Parking devant la salle polyvalente de Lempdes sur Allagnon. Parking conseillé : Salle Polyvalente de Lempdes sur Allagnon .

## **Source**

Haute-Loire Attractivité