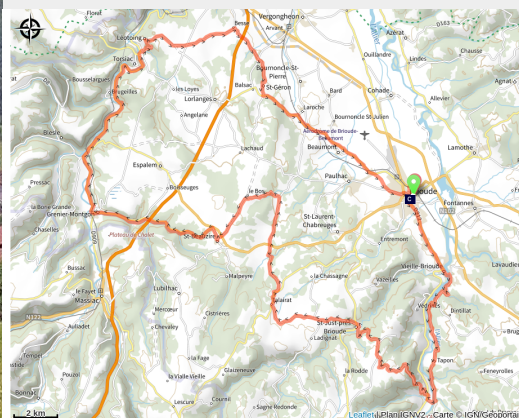


4 - De l'Allier à l'Alagnon

Haute-Loire - Brioude



Empruntant la fin des gorges de l'Allier, ce circuit cumule plusieurs enchainements de bosses avant de rejoindre la rivière Alagnon. Vous passerez ensuite à proximité de Blesle, classé parmi les plus beaux villages de France puis rejoindrez le bourg de Lé

Départ du parking en traversant Brioude. Prendre à gauche au feu, direction Vieille-Brioude. Km 5 : à Vieille-Brioude, prendre à droite, direction Lavoûte-Chilhac. Suivre les gorges de l'Allier jusqu'au km 11. Km 11 : au bourg de La Vialette, prendre à droite direction Saint-Just. Montée difficile sur 4 km. Km 15 : descente dangereuse jusqu'au bourg de Saint-Just. Km 19 : bourg de Saint-Just. Au croisement prendre en face jusqu'au village de Taleyrat. Prendre la RD 12 jusqu'au km 29 puis la RD 175 jusqu'au km 36, puis la RD 17 jusqu'à Saint-Beauzire. Traverser le bourg de Saint-Beauzire puis à gauche au stop (RD 588). Km 41 : prendre la RD 588 jusqu'au village de Grenier. Au stop, prendre à droite pour rejoindre la vallée de l'Alagnon (RD 909) jusqu'au km 58. Km 58 :

Infos pratiques

Pratique : Route

Durée : 3 h 30

Longueur : 74.1 km

Dénivelé positif : 1457 m

Type : Boucle

Itinéraire

Départ : Brioude

Balisage : Itinéraire cyclo Sports cyclistes

Communes : 1. Brioude

2. Vieille-Brioude

3. Saint-Ilpize

4. Villeneuve-d'Allier

5. Saint-Just-près-Brioude

6. Saint-Beauzire

7. Grenier-Montgon

8. Blesle

9. Léotoing

10. Torsiac

11. Lempdes-sur-Allagnon

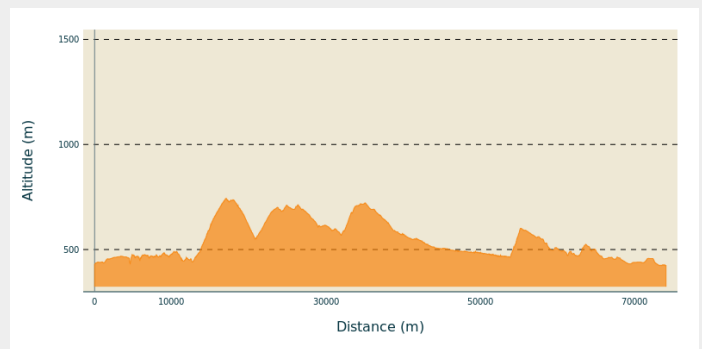
12. Saint-Géron

13. Bournoncle-Saint-Pierre

14. Beaumont

15. Paulhac

Profil altimétrique

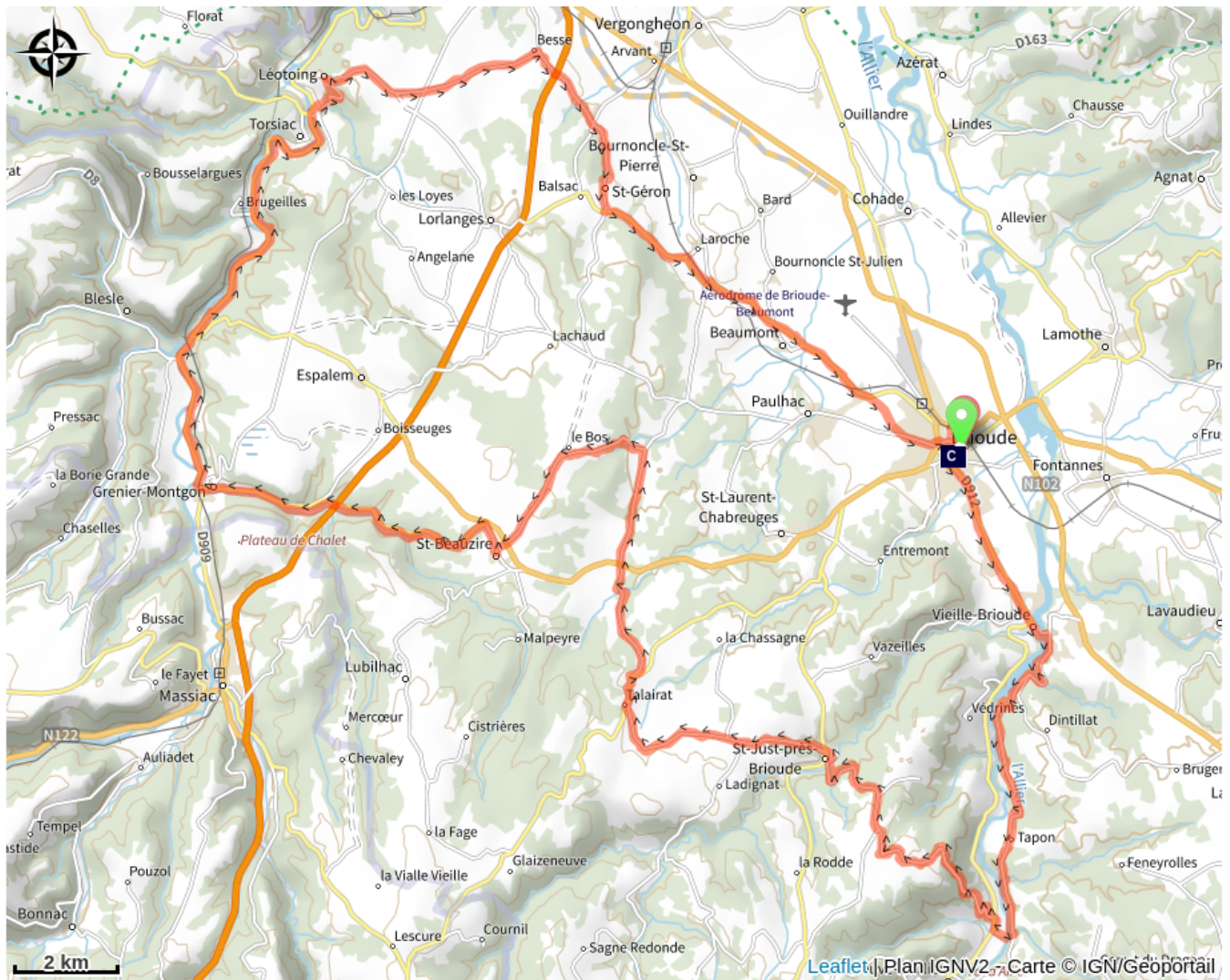


Altitude min 423 m Altitude max 743 m


Cet itinéraire n'est pas balisé

Mél : sport@hauteloire.fr

Sur votre chemin...



 Le Doyenné (A)

 Brioude "Plus Beaux Détours en France" (B)

 Basilique Saint-Julien de Brioude (C)

Toutes les infos pratiques

Recommandations

Attention, le circuit emprunte un passage à gué sur l'Allier entre les villages de Chantel et de Jazindes. Si le gué est submergé poursuivre sur la D16 jusqu'à Saint Ilpize puis utiliser le pont sur l'Allier pour prendre la D 585 à droite et retrouver le circuit à Jazindes.

Infos complémentaires

Difficile

Comment venir ?

Accès routier

Lieu de départ : Parking du Centre Historique de Brioude. Direction centre-ville, parking du Centre historique. Parking conseillé : Parking des Remparts, au pied de l'Hôtel de Ville . Gare SNCF de Brioude. Ligne Le Puy-en-Velay - Clermont-Ferrand.

Source

Haute-Loire Attractivité

Sur votre chemin...



Le Doyenné (A)

Exposition Hans Hartung (1904-1981) "Une liberté salubre" Du 05 Juillet - 13 Octobre 2024 Le Doyenné, écrin patrimonial d'art contemporain témoin d'un riche passé historique de Brioude.


Crédit photo : © Mairie de Brioude



Brioude "Plus Beaux Détours en France" (B)

Dépositaire d'un riche passé historique, Brioude cultive le charme de ses rues aux nombreux trésors architecturaux. La ville abrite plusieurs Monuments Historiques dont la Basilique Saint-Julien, joyau de la cité.

Crédit photo : ©AGP



Basilique Saint-Julien de Brioude (C)

Au cœur de la ville, la plus grande des églises romanes d'Auvergne a été édifiée sur la tombe du martyr Saint-Julien qui devient le Saint patron de la ville attirant une multitude de pèlerins. Classée 3 *** guide vert Michelin

Crédit photo : G.vicard