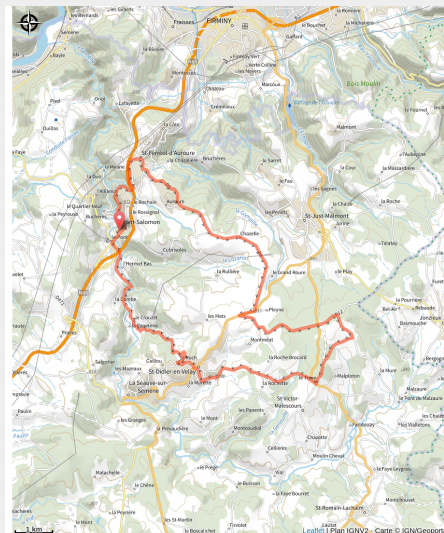


43 - Sur un plateau

Haute-Loire - Pont-Salomon



En route pour un parcours perché ... sur les plateaux des gorges de la Loire. Mais qui dit plateaux dit montées pour les atteindre ! C'est le programme de ce début de balade plutôt sportive. Pas question de se cramer dès les premiers kilomètres, on chauffe

Infos pratiques

Pratique : Route

Durée : 1 h 30

Longueur : 26.5 km

Dénivelé positif : 538 m

Type : Boucle

Itinéraire

Départ : Pont-Salomon

Balisage : Itinéraire cyclo Sports cyclistes

Communes : 1. Pont-Salomon

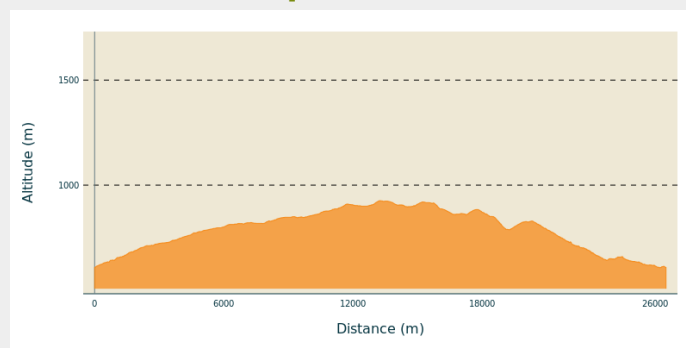
2. Saint-Ferréol-d'Auroure

3. Saint-Didier-en-Velay

4. Saint-Victor-Malescours

5. Saint-Just-Malmont

Profil altimétrique

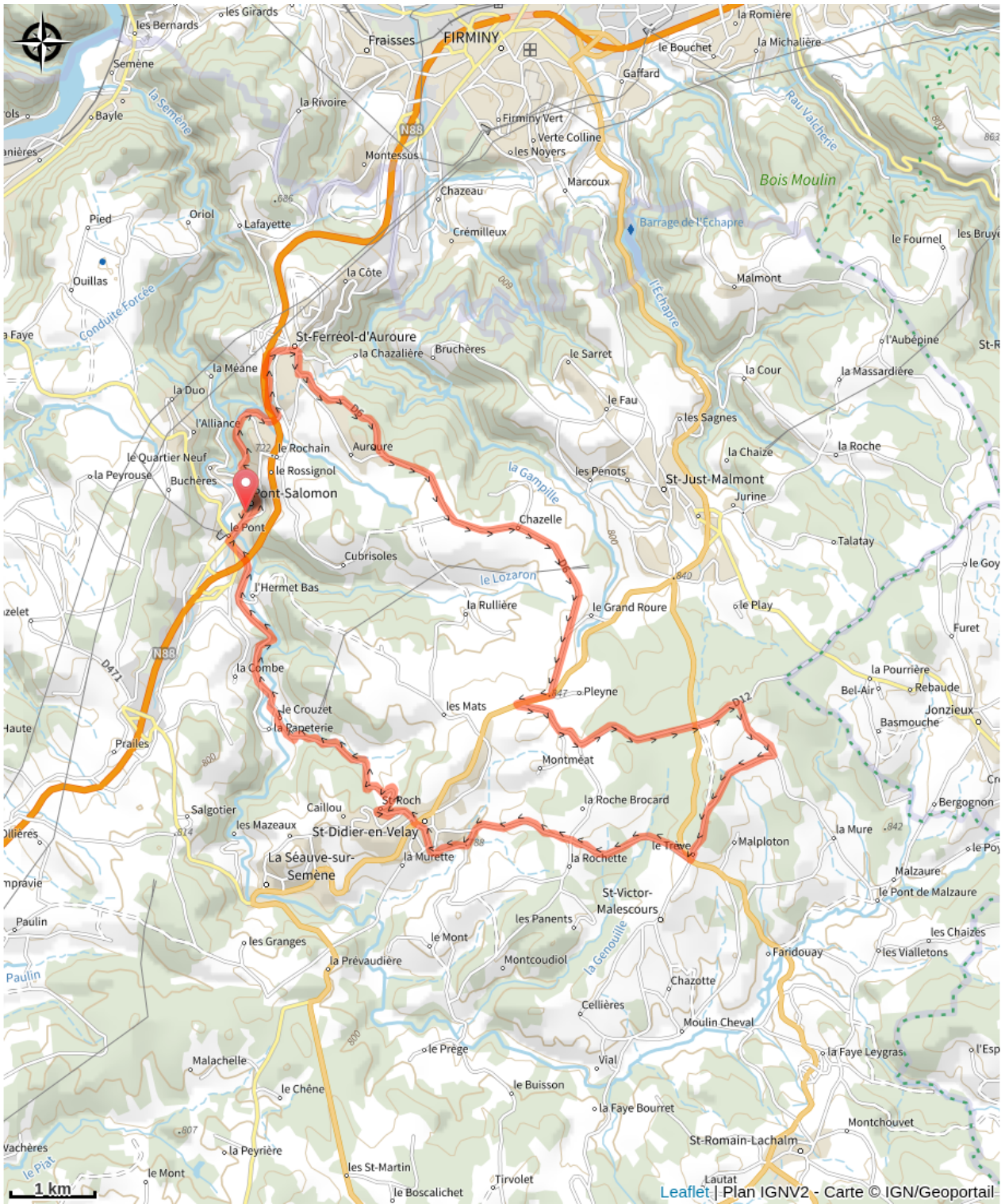


Altitude min 607 m Altitude max 926 m

Cet itinéraire n'est pas balisé

Mél : sport@hauteloire.fr

Sur votre chemin...



Toutes les infos pratiques

Recommandations

Infos complémentaires

Intermédiaire

Comment venir ?

Accès routier

Lieu de départ : Rue des Acacias à Pont-Salomon.

Source

Haute-Loire Attractivité