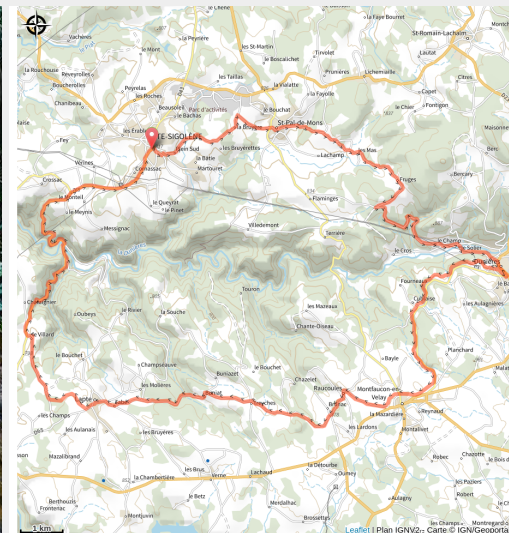


41 - Autour de la Dunière

Haute-Loire - Sainte-Sigolène



Ce parcours exigeant vous permettra d'approcher la Dunière, renommée pour ses gorges sauvages et ses belles truites Fario ! Vous traverserez Sainte-Sigolène, Saint-Pal-de-Mons, Dunières, bourgs typiques de la Haute-Loire granitique, symboles de l'activit

Infos pratiques

Pratique : Route

Durée : 3 h

Longueur : 40.6 km

Dénivelé positif : 937 m

Type : Boucle

Itinéraire

Départ : Sainte-Sigolène

Balisage : Itinéraire cyclo Sports cyclistes

Communes : 1. Sainte-Sigolène

2. Saint-Pal-de-Mons

3. Dunières

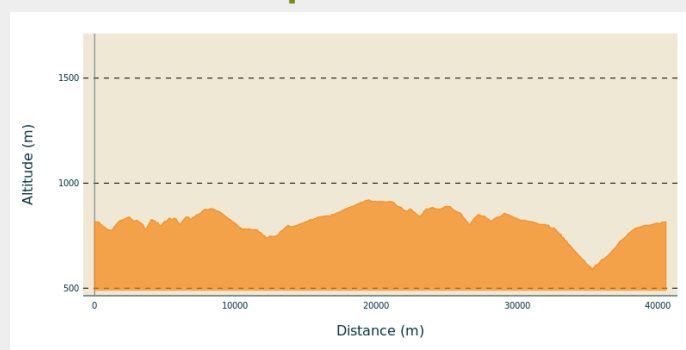
4. Montfaucon-en-Velay

5. Raucoules

6. Lapte

7. Grazac

Profil altimétrique

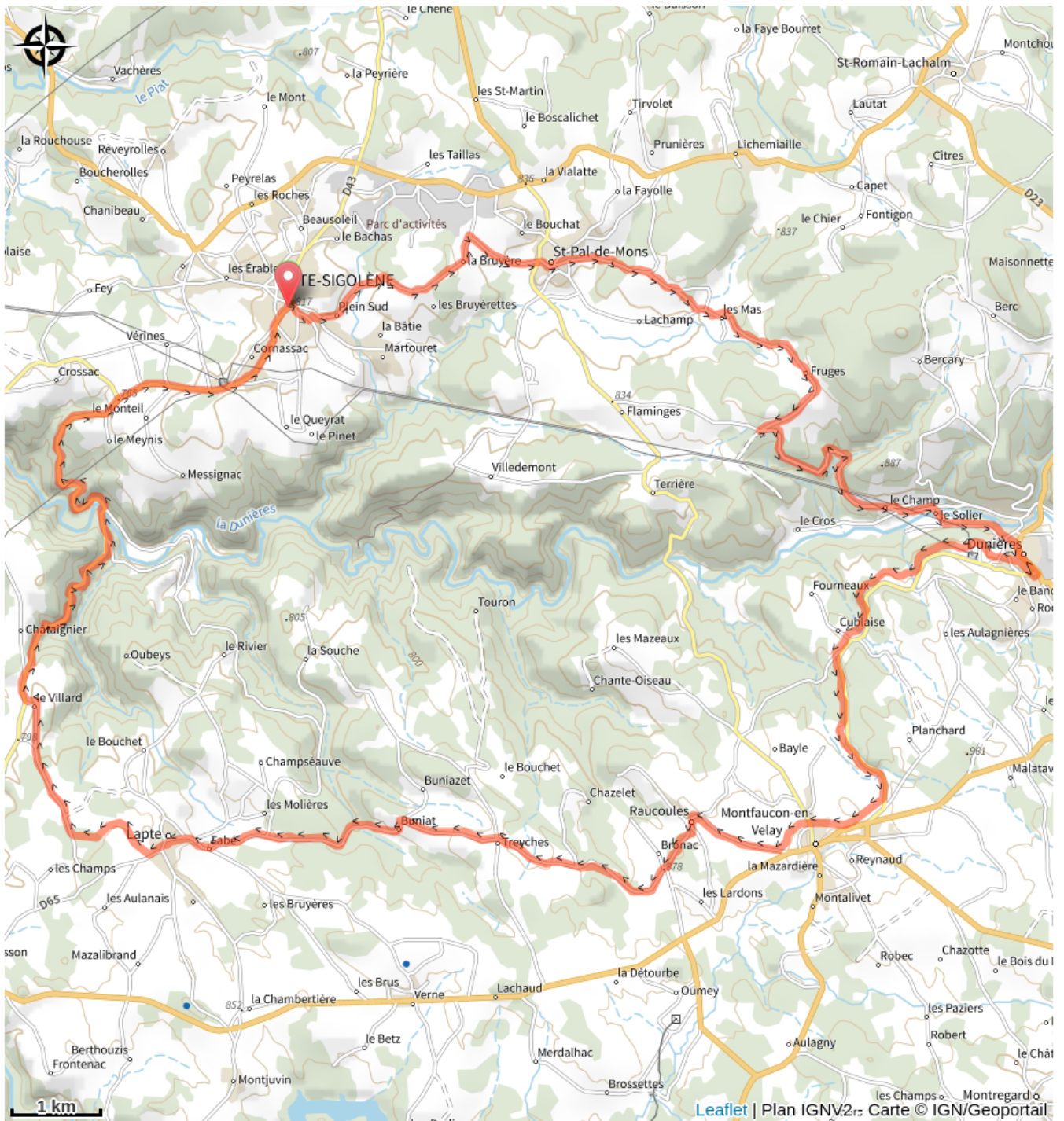


Altitude min 588 m Altitude max 920 m

Cet itinéraire n'est pas balisé

Mél : sport@hauteloire.fr

Sur votre chemin...



Toutes les infos pratiques

Recommandations

Infos complémentaires
Intermédiaire

Comment venir ?

Accès routier

Lieu de départ : Sainte-Sigolène.

Source

Haute-Loire Attractivité