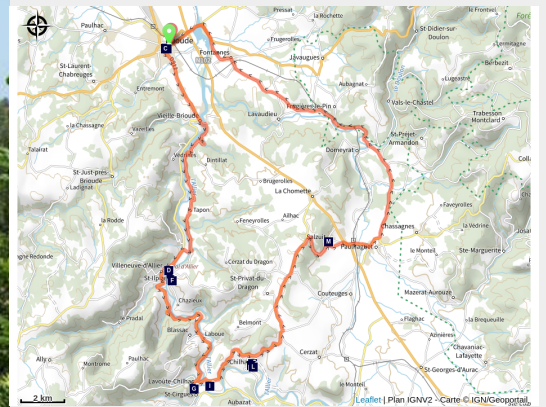


3 - En longeant l'Allier et la Senouire

Haute-Loire - Brioude



Ce parcours vous permettra de découvrir les gorges de la rivière Allier jusqu'au village de Lavoûte-Chilhac, classé récemment parmi les Plus Beaux villages de France, en passant par les jolis villages de Vieille-Brioude et de Villeneuve d'Allier. Après un

Départ du parking en traversant Brioude. Prendre à gauche au feu, direction Vieille-Brioude. A Vieille-Brioude, emprunter le pont sur l'Allier puis tourner à droite sur la RD . Traverser les villages de Champlong, Tapon puis descendre à droite pour emprunter le gué (ne pas s'engager s'il est submergé). Suivre la D585 à gauche pour rejoindre Villeune d'Allier. poursuivre jusqu'à Lavoûte-Chilhac, Tourner à gauche direction Chilhac et traverser le pont. Prendre la D4 en direction de la Chomette. Quitter la D4 pour la D413 vers Salzuit puis au Marcet suivre à droite la RN 102 sur 80m puis prendre à gauche en direction de Paulhaguet. Prendre à gauche la D56. Au Stop, prendre à

Infos pratiques

Pratique : Route

Durée : 3 h

Longueur : 57.5 km

Dénivelé positif : 1001 m

Type : Boucle

Itinéraire

Départ : Brioude

Balisage : Itinéraire cyclo Sports cyclistes

Communes : 1. Brioude

2. Vieille-Brioude

3. Saint-Ilpize

4. Villeneuve-d'Allier

5. Blassac

6. Lavoûte-Chilhac

7. Chilhac

8. Cerzat

9. Saint-Privat-du-Dragon

10. Salzuit

11. Paulhaguet

12. Domeyrat

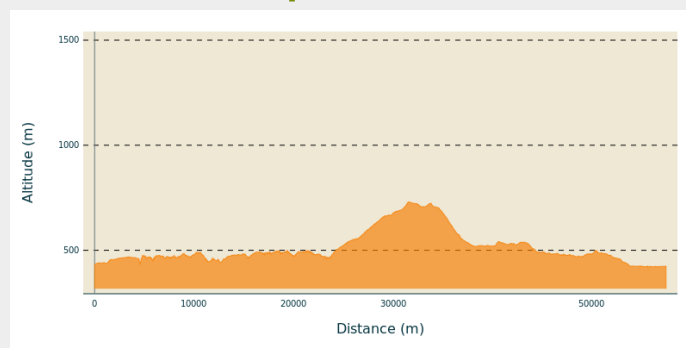
13. Frugières-le-Pin

14. Lavaudieu

15. Fontannes

16. Lamothe

Profil altimétrique

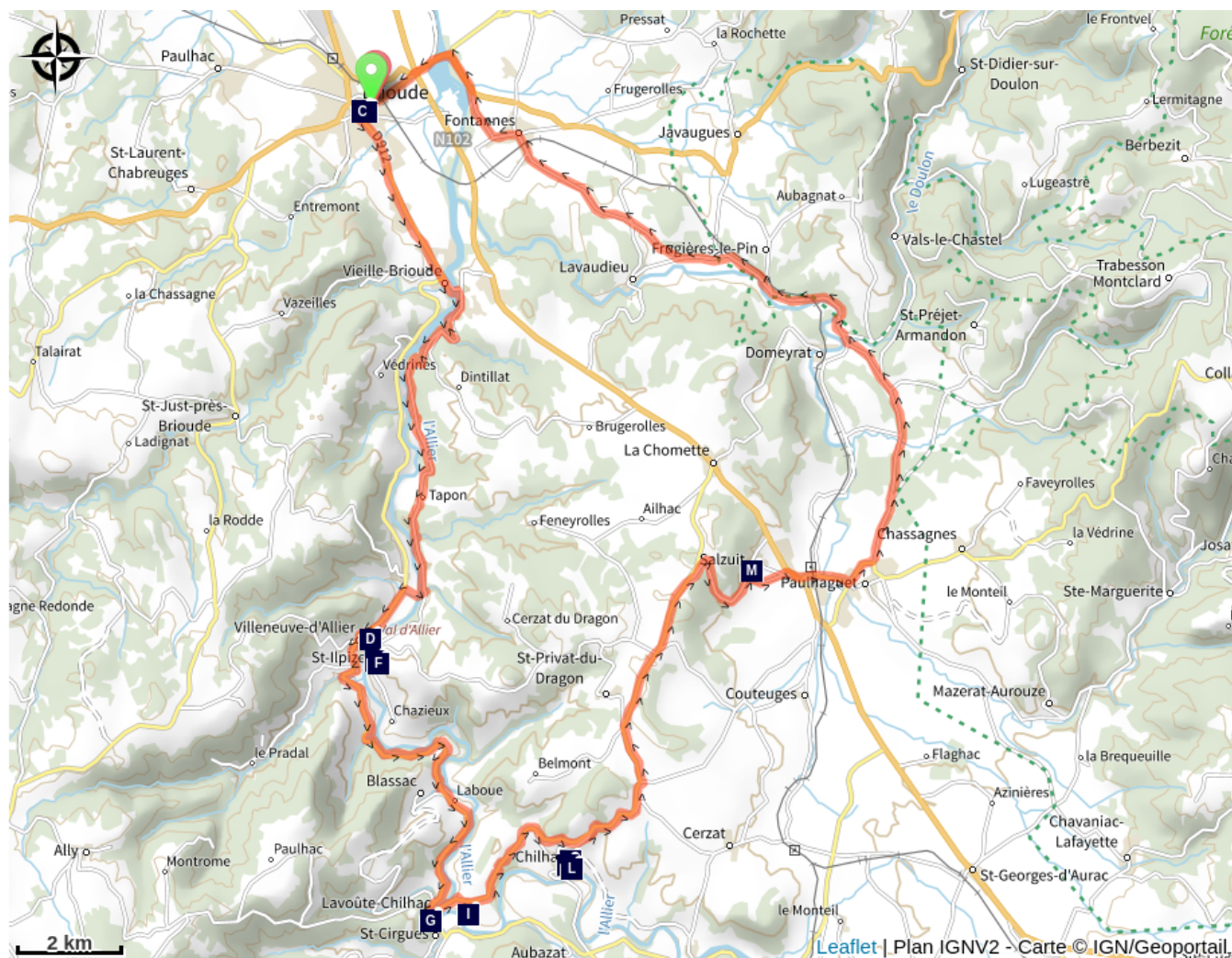


Altitude min 417 m Altitude max 730 m

Cet itinéraire n'est pas balisé

Mél : sport@hauteloire.fr

Sur votre chemin...



Le Doyenné (A)

Basilique Saint-Julien de Brioude (C)

Château de Saint-Ipize (E)

Village | Lavoûte-Chilhac | Plus Beau Village de France (G)

Pont médiéval (I)

Chilhac - Petite cité de caractère (K)

Chapelle Notre-Dame des Graces (M)

Brioude "Plus Beaux Détours en France" (B)

Pont suspendu (D)

Eglise Sainte-Madeleine (F)

Prieuré Sainte-Croix (H)

Château de Chilhac-Tansac (J)

Panneau d'interprétation Chilhac Village (L)

Toutes les infos pratiques

Recommandations

Infos complémentaires
Intermédiaire

Comment venir ?

Accès routier

Lieu de départ : Office de tourisme de Brioude Sud Auvergne. Direction centre-ville. Parking gratuit des Remparts, sous l'Hôtel de Ville. Parking conseillé : Parking des Remparts, au pied de l'Hôtel de Ville . Gare SNCF de Brioude. Ligne Le Puy-en-Velay - Clermont-Ferrand

Source

Haute-Loire Attractivité

Sur votre chemin...



Le Doyenné (A)

Exposition Hans Hartung (1904-1981) "Une liberté salubre" Du 05 Juillet - 13 Octobre 2024 Le Doyenné, écrin patrimonial d'art contemporain témoin d'un riche passé historique de Brioude.


Crédit photo : © Mairie de Brioude



Brioude "Plus Beaux Détours en France" (B)

Dépositaire d'un riche passé historique, Brioude cultive le charme de ses rues aux nombreux trésors architecturaux. La ville abrite plusieurs Monuments Historiques dont la Basilique Saint-Julien, joyau de la cité.

Crédit photo : ©AGP



Basilique Saint-Julien de Brioude (C)

Au cœur de la ville, la plus grande des églises romanes d'Auvergne a été édifiée sur la tombe du martyr Saint-Julien qui devient le Saint patron de la ville attirant une multitude de pèlerins. Classée 3 *** guide vert Michelin

Crédit photo : G.vicard



Pont suspendu (D)

Le pont suspendu de Saint-Ilpize est l'un des 4 ponts suspendus restant en Haute-Loire. Il a été classé Monument historique en 2015.



Château de Saint-Ilpize (E)

Le site du château peut se visiter librement, avec un outil d'aide à la visite à télécharger sur son téléphone portable (le QR code à flasher se trouve sur un panneau face à l'église). Le site est accessible toute l'année.

Crédit photo : Mairie de Saint-Ilpize



Eglise Sainte-Madeleine (F)

L'association des Amis de Saint-Illpize assure l'ouverture à la visite de l'église Sainte-Madeleine tous les jours, sauf le mardi et le mercredi, du 16/07 au 29/08, de 16h30 à 18h30 (sous réserve de confirmation)

Crédit photo : Mairie de Saint-Illpize



Village | Lavoûte-Chilhac | Plus Beau Village de France (G)

Sur une boucle de l'Allier, Odilon de Mercoeur, abbé de Cluny fonde un prieuré clunisien au XIe siècle, remanié au XVIIIe siècle. Église du XVe siècle avec Porte Saint-Odilon du XIIe siècle, Trésor, reliquaire de Notre Dame Trouvée et Christ roman.

Crédit photo : Luc Olivier / MDDT43



Prieuré Sainte-Croix (H)

Fondé en 1025 par Odilon de Mercoeur, le prieuré clunisien est reconstruit à la veille de la Révolution. Le morceau de bravoure de l'architecte Antoine Deval est la façade principale de plan semi-circulaire qui semble répondre au méandre de l'Allier.



Pont médiéval (I)

Edifié sans doute au XVème siècle, le pont médiéval en fort dos-d'âne est le seul ouvrage sur l'Allier qui ait résisté aux crues. Son importance est telle qu'il reste au XVIIIème siècle un passage obligé de l'Allier pour l'itinéraire Lyon-Toulouse.



Château de Chilhac-Tansac (J)

Le domaine de Chilhac-Tansac, propriété du Comte de Morteuil est à la pointe de la modernité. Le Comte développe de nouveaux procédés agricoles facilitant le travail des vignerons de la Ribeyre en cette fin du XIXème siècle.



Chilhac – Petite cité de caractère (K)

Chilhac sur les rives de l'Allier, à croquer en peinture tout comme ses étonnantes orgues basaltiques.



Panneau d'interprétation Chilhac Village (L)

Panneau d'interprétation.



Chapelle Notre-Dame des Graces (M)

Chapelle du XIV^e siècle, traces de peintures murales, vierge à l'oiseau et Piéta. Possibilité de visite guidée avec un guide conférencier du Pays d'art et d'histoire du Haut-Allier.

Crédit photo : OTI_GorgesAllier