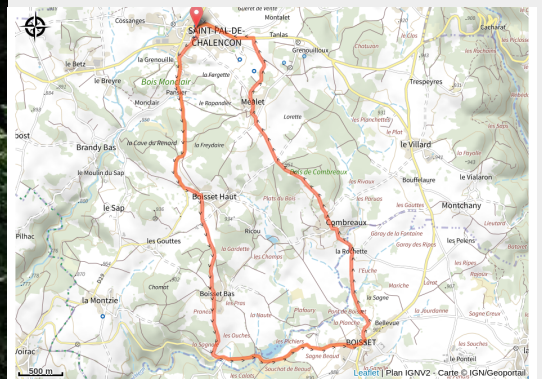


38 - La chapelle de Notre Dame de Lorette

Haute-Loire - Saint-Pal-de-Chalencon



Voici un « circuit toboggan » fait d'une succession de montées et descentes. Entre forêts et pâturages, sur 11 km les parties plates sont rares, le dénivelé positif avoisine les 260 m. Il faudra de bonnes jambes pour aborder au hameau de La Rochette la lo

Infos pratiques

Pratique : Route

Durée : 1 h 30

Longueur : 11.3 km

Dénivelé positif : 268 m

Type : Boucle

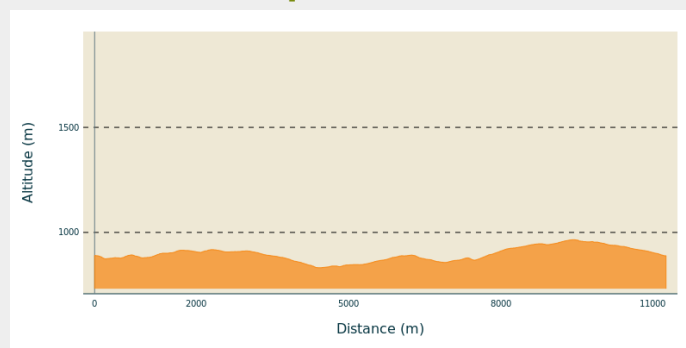
Itinéraire

Départ : Saint-Pal-de-Chalencon

Balisage : Itinéraire cyclo Sports cyclistes

Communes : 1. Saint-Pal-de-Chalencon
2. Boisset

Profil altimétrique

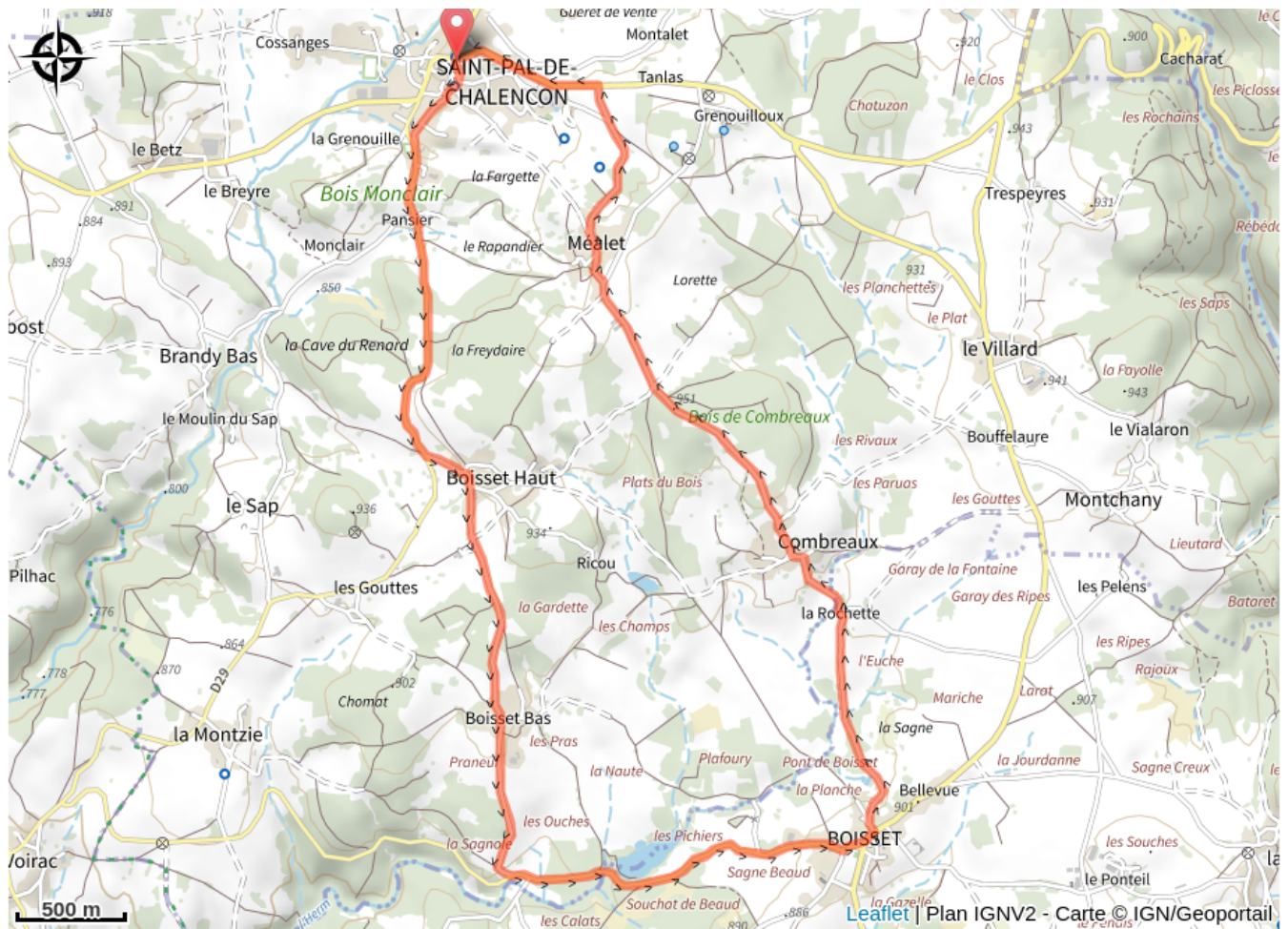


Altitude min 832 m Altitude max 965 m

Cet itinéraire n'est pas balisé

Mél : sport@hauteloire.fr

Sur votre chemin...



Toutes les infos pratiques

Recommandations

Infos complémentaires

Facile

Comment venir ?

Accès routier

Lieu de départ : Saint-Pal-de-Chalencon. Parking conseillé : Place Truchard DUMOLIN .

Source

Haute-Loire Attractivité