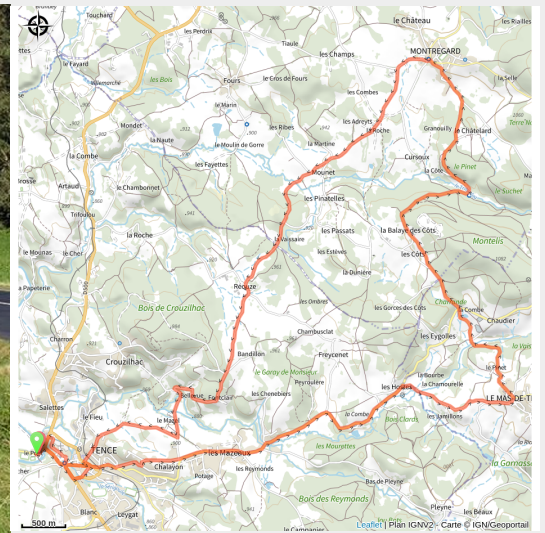


# 36 - Panoramas, succs et forêts

Haute-Loire - Tence



*Depuis le pont sur le Lignon à Tence, vous traverserez le village aux belles façades de granite, et vous vous élancerez vers le Mas-de-Tence comme les cyclistes de l'Ardéchoise dont un circuit passe chaque année dans les différents villages du Haut-Lignon*

## Infos pratiques

Pratique : Route

Durée : 1 h 30

Longueur : 21.6 km

Dénivelé positif : 475 m

Type : Boucle

# Itinéraire

**Départ** : Tence

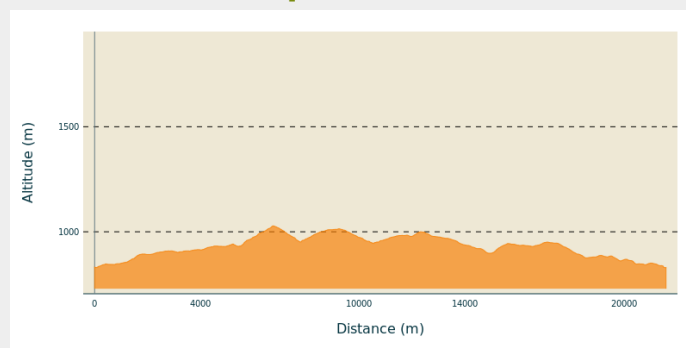
**Balisage** : Itinéraire cyclo Sports cyclistes

**Communes** : 1. Tence

2. Le Mas-de-Tence

3. Montregard

## Profil altimétrique

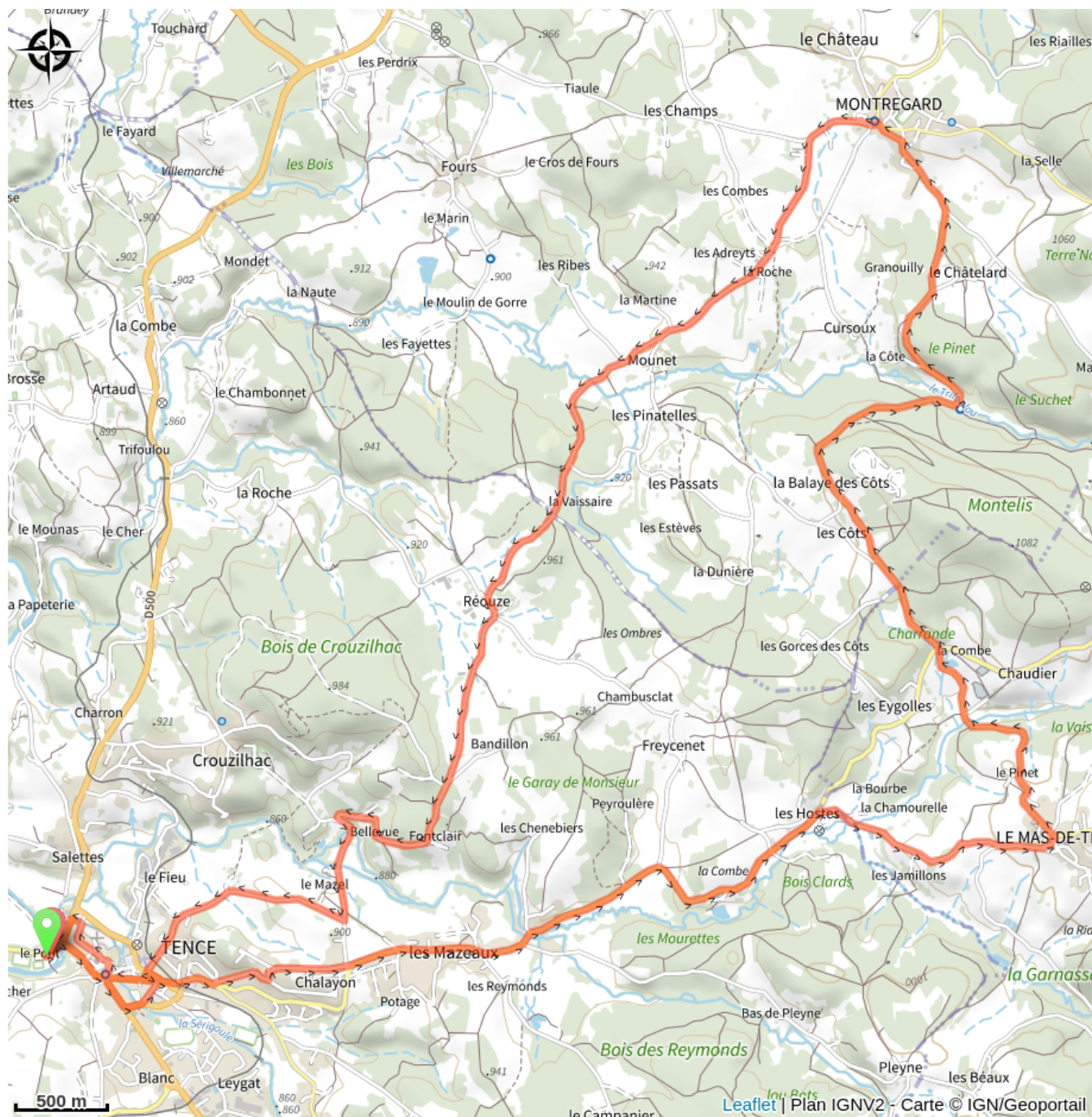


Altitude min 829 m Altitude max 1028 m

Cet itinéraire n'est pas balisé

**Mél** : [sport@hauteloire.fr](mailto:sport@hauteloire.fr)

# Sur votre chemin...



# Toutes les infos pratiques

## **Recommandations**

### **Infos complémentaires**

Facile

## **Comment venir ?**

Accès routier

Lieu de départ : Stade du pont à Tence.

## **Source**

Haute-Loire Attractivité