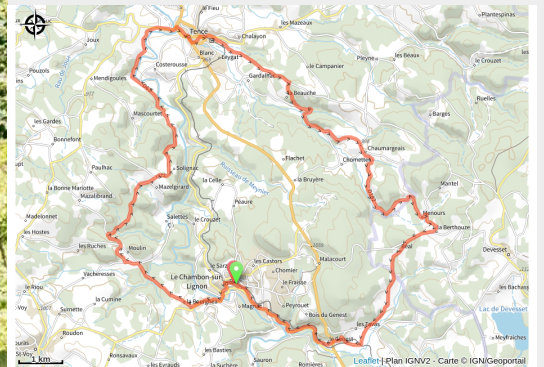


35 - Du Lignon à l'école des Prophètes

Haute-Loire - Le Chambon-sur-Lignon



Depuis le Chambon-sur-Lignon, vous rejoindrez Tence par l'autre rive du Lignon en traversant des petits villages, proche du village de Panelier où résidait Albert Camus pendant la Seconde Guerre Mondiale. Vous arriverez à Tence par une grande allée d'arbres

Infos pratiques

Pratique : Route

Durée : 2 h

Longueur : 30.3 km

Dénivelé positif : 654 m

Type : Boucle

Itinéraire

Départ : Le Chambon-sur-Lignon

Balisage : Itinéraire cyclo Sports cyclistes

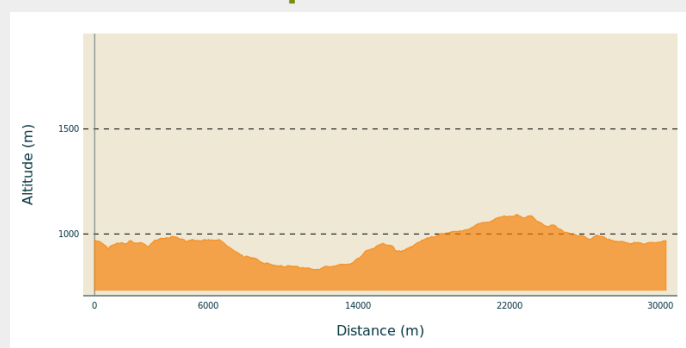
Communes : 1. Le Chambon-sur-Lignon

2. Mazet-Saint-Voy

3. Tence

4. Devesset

Profil altimétrique

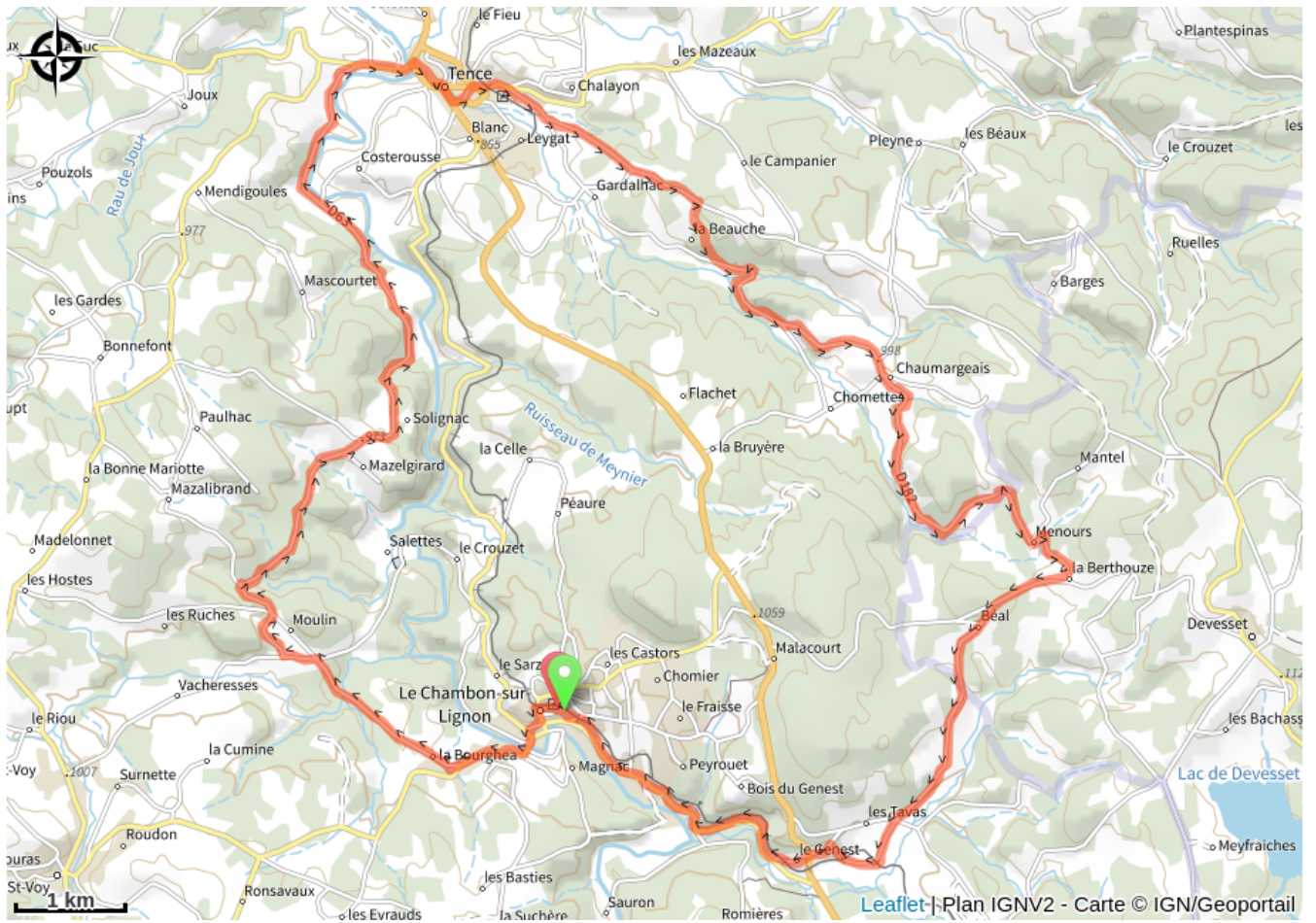


Altitude min 830 m Altitude max 1093 m

Cet itinéraire n'est pas balisé

Mél : sport@hauteloire.fr

Sur votre chemin...



Toutes les infos pratiques

Recommandations

Infos complémentaires

Facile

Comment venir ?

Accès routier

Lieu de départ : Parking de la gare au Chambon-sur-Lignon.

Source

Haute-Loire Attractivité