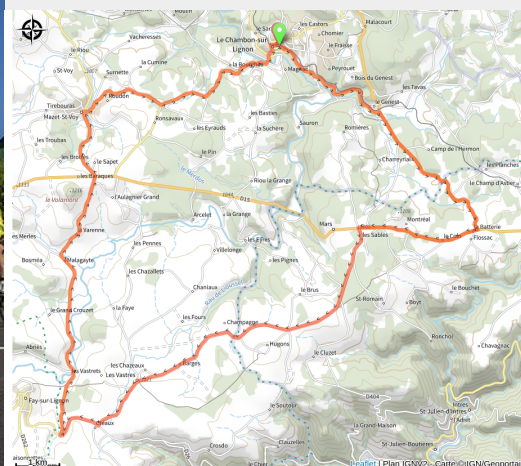


33 - La montagne protestante

Haute-Loire - Le Chambon-sur-Lignon



Depuis le village du Chambon-sur-Lignon, vous partirez en direction de l'Ardèche, vers Mars, où l'on trouve un observatoire astronomique. Vous rejoindrez ensuite les Vastres par une route tranquille, le village fut connu pendant la seconde Guerre Mondiale

Infos pratiques

Pratique : Route

Durée : 2 h

Longueur : 35.6 km

Dénivelé positif : 496 m

Type : Boucle

Itinéraire

Départ : Le Chambon-sur-Lignon

Balisage : Itinéraire cyclo Sports cyclistes

Communes : 1. Le Chambon-sur-Lignon

2. Saint-Agrève

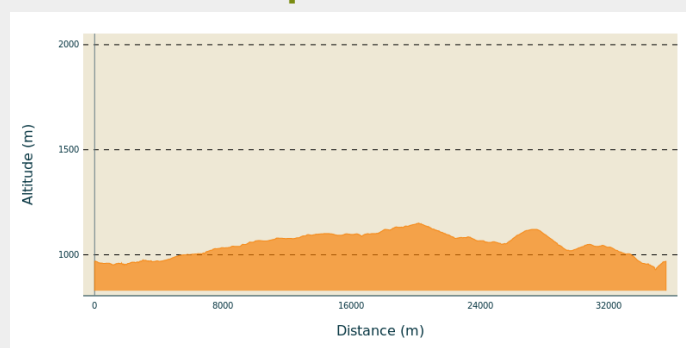
3. Mars

4. Saint-Julien-d'Intres

5. Les Vastres

6. Mazet-Saint-Voy

Profil altimétrique

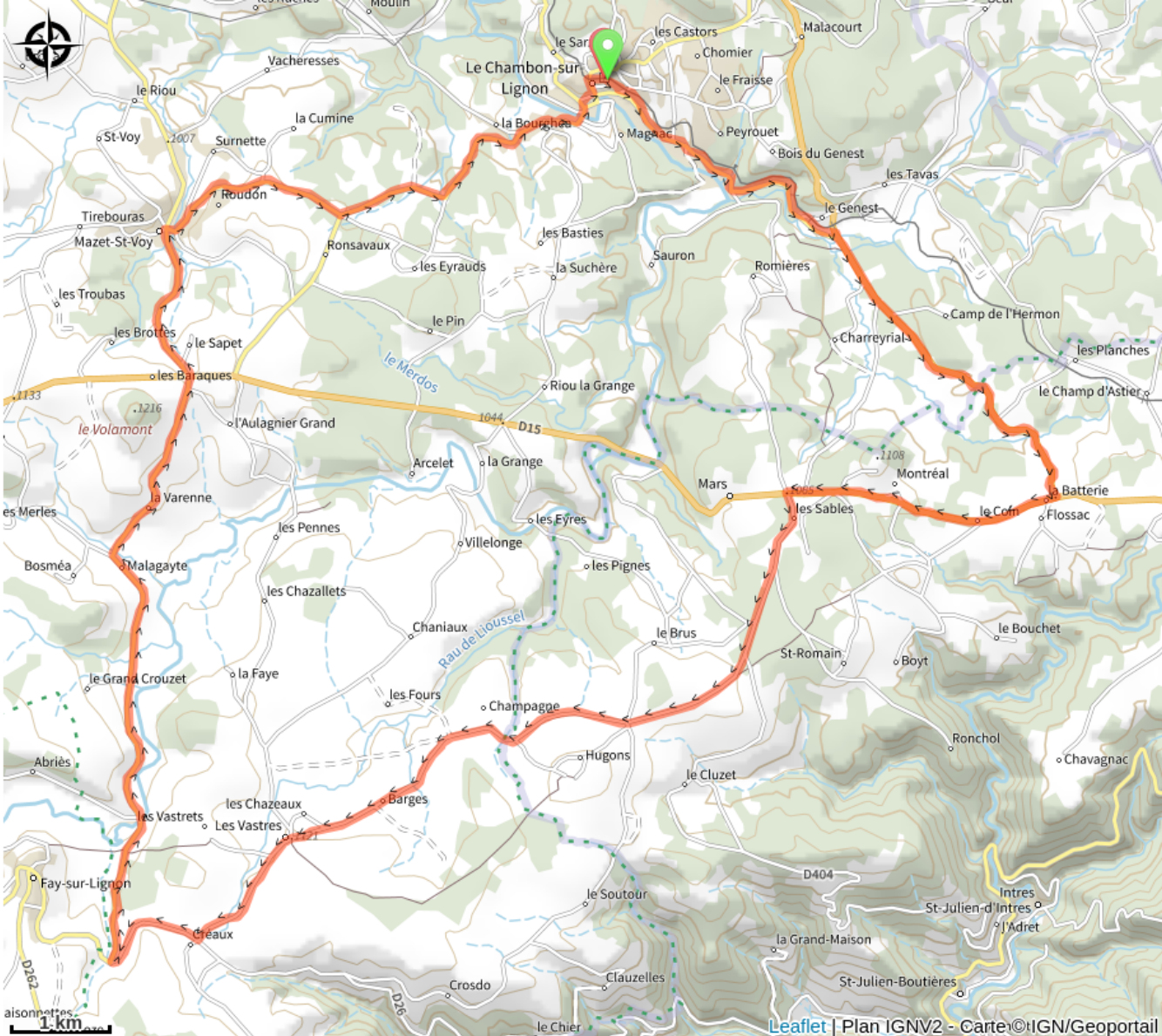


Altitude min 929 m Altitude max 1151 m

Cet itinéraire n'est pas balisé

Mél : sport@hauteloire.fr

Sur votre chemin...



Toutes les infos pratiques

Recommandations

Infos complémentaires
Intermédiaire

Comment venir ?

Accès routier

Lieu de départ : parking de la gare au Chambon-sur-Lignon.

Source

Haute-Loire Attractivité