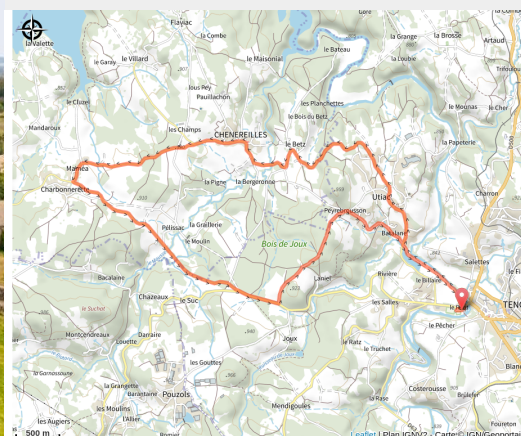


32 - Le domaine de Joux

Haute-Loire - Tence



Depuis le stade du pont, vous pourrez admirer la vue sur le village de Tence, installé au bord du Lignon, affluent de la Loire. Vous longerez le Lignon et l'étang de Bathelane pour rejoindre par une petite route le village bucolique de Chenereilles. Enfin

Infos pratiques

Pratique : Route

Durée : 1 h 30

Longueur : 13.8 km

Dénivelé positif : 273 m

Type : Boucle

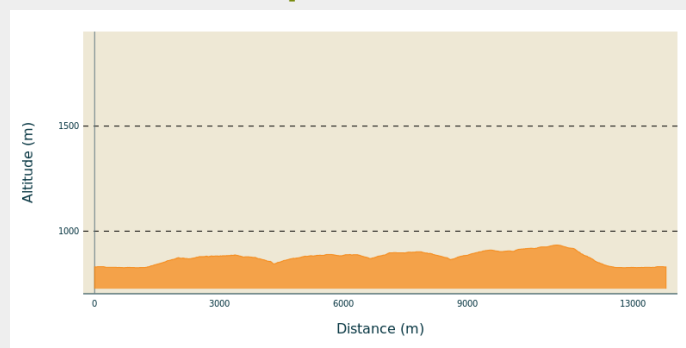
Itinéraire

Départ : Tence

Balisage : Itinéraire cyclo Sports cyclistes

Communes : 1. Tence
2. Chenereilles

Profil altimétrique

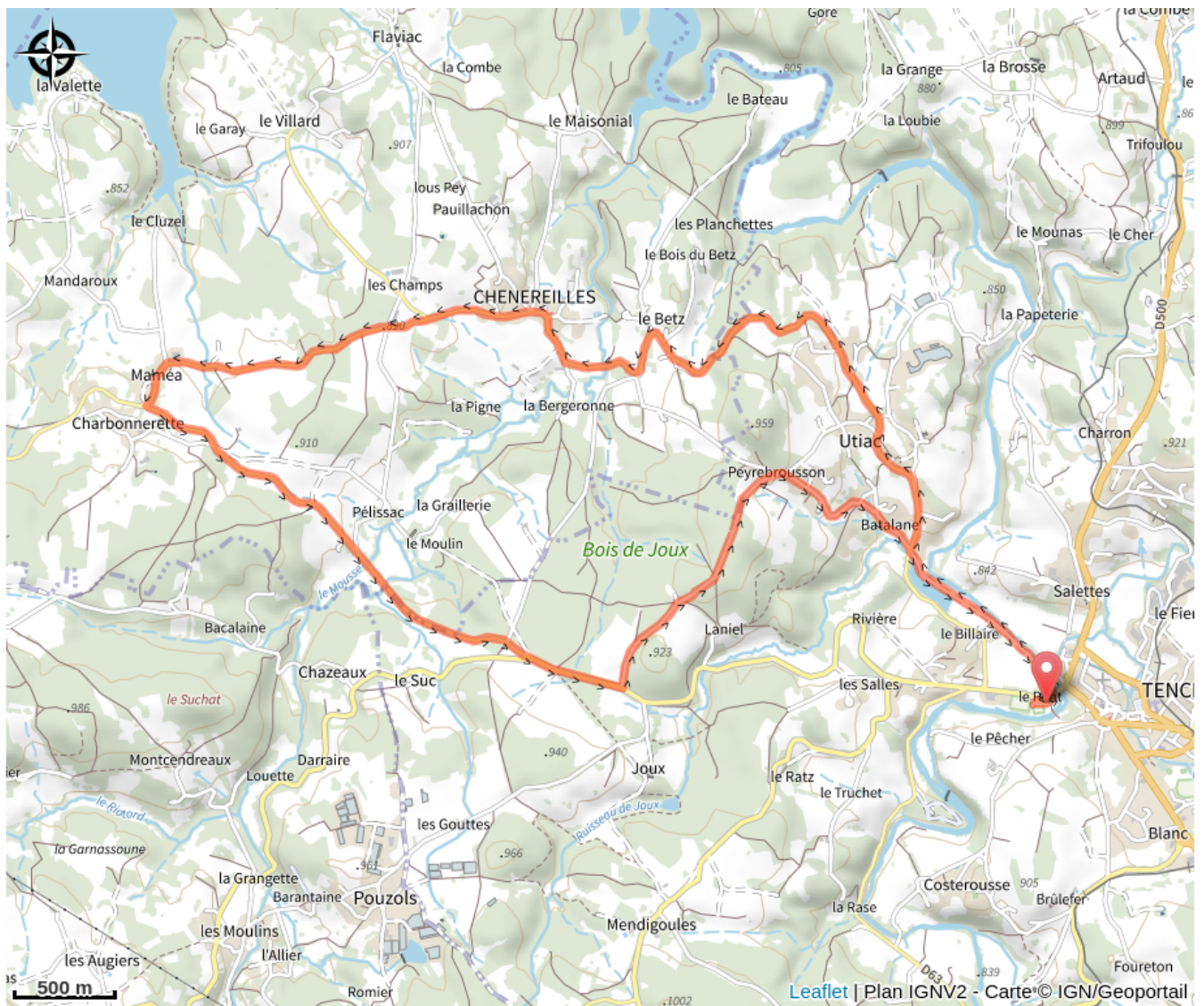


Altitude min 826 m Altitude max 934 m

Cet itinéraire n'est pas balisé

Mél : sport@hauteloire.fr

Sur votre chemin...



Toutes les infos pratiques

Recommandations

Infos complémentaires

Très facile

Comment venir ?

Accès routier

Lieu de départ : Stade du pont à Tence.

Source

Haute-Loire Attractivité