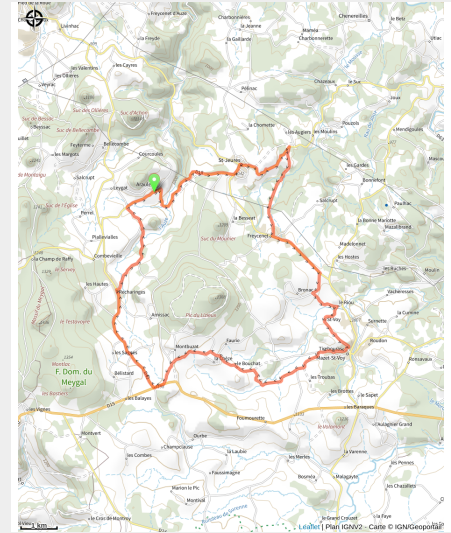


## 29 - Tour du Pic du Lizieux

Haute-Loire - Araules



*Ce circuit, à faire seuls, entre amis ou en familles, vous permet de découvrir les communes entourant le massif du Lizieux. Partez d'Araules en direction de St Jeures pour continuer jusqu'au Mazet-St-Voy et revenir sur Araules. Ces trois communes d'altit*

### Infos pratiques

Pratique : Route

Durée : 2 h

Longueur : 28.1 km

Dénivelé positif : 527 m

Type : Boucle

# Itinéraire

**Départ** : Araules

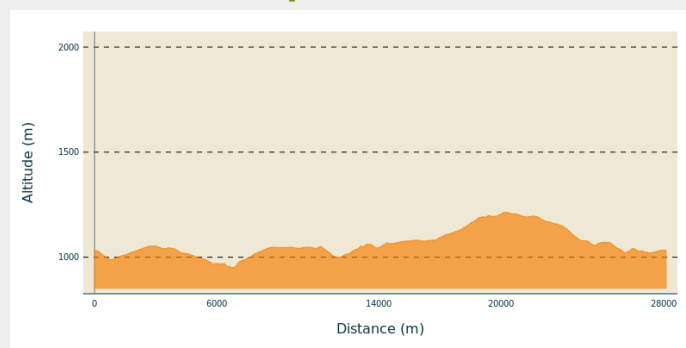
**Balisage** : Itinéraire cyclo Sports cyclistes

**Communes** : 1. Araules

2. Saint-Jeures

3. Mazet-Saint-Voy

## Profil altimétrique

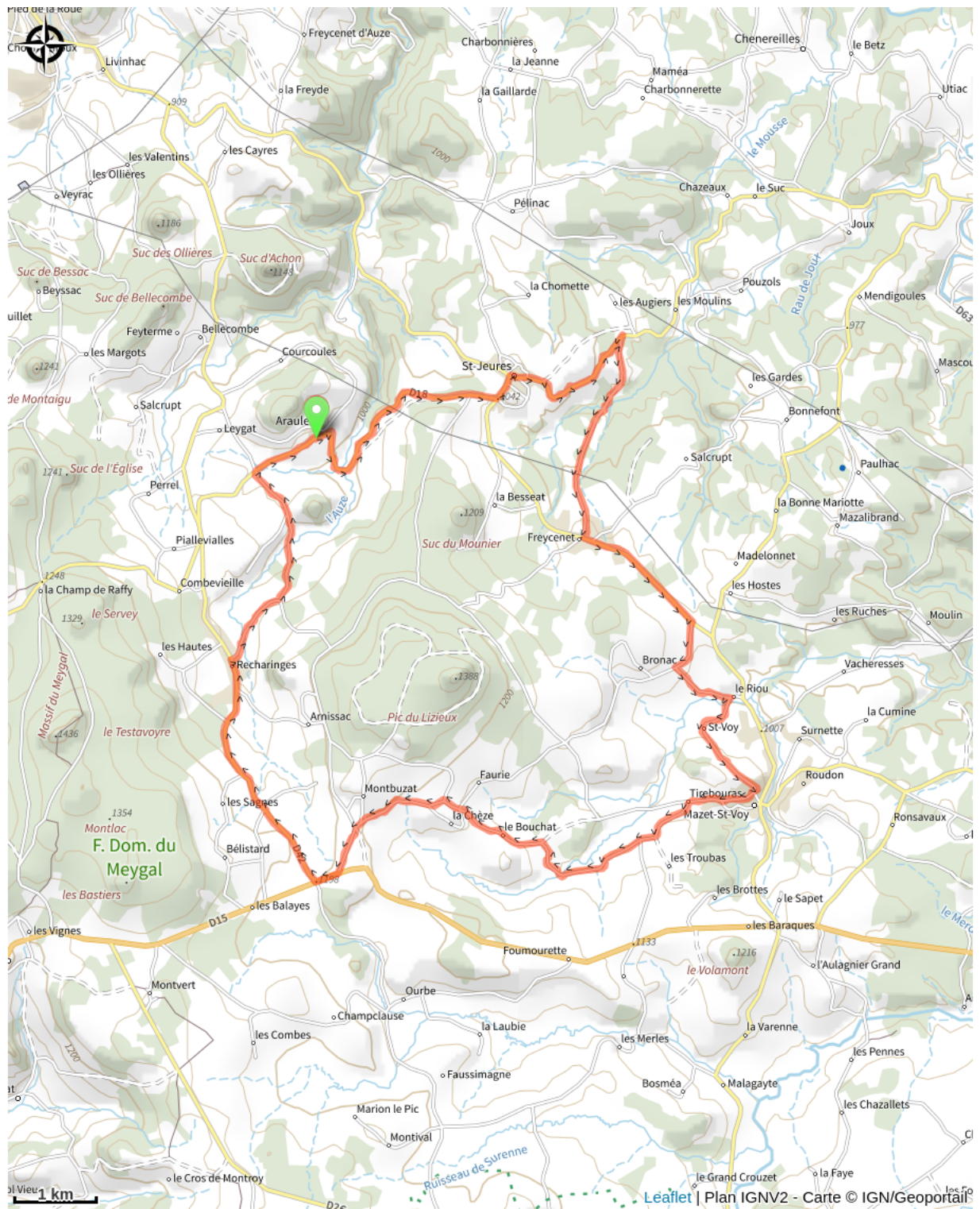


Altitude min 950 m Altitude max 1214 m

Cet itinéraire n'est pas balisé

**Mél** : [sport@hauteloire.fr](mailto:sport@hauteloire.fr)

# Sur votre chemin...



# Toutes les infos pratiques

## **Recommandations**

### **Infos complémentaires**

Facile

## **Comment venir ?**

### Accès routier

Lieu de départ : Place de la mairie à Araules.

## **Source**

Haute-Loire Attractivité