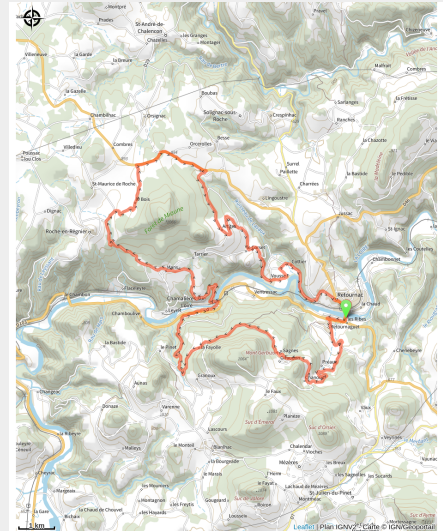


# 27 - La Loire entre Gerbizon et Miaune

Haute-Loire - Retournac



*La Loire possède de nombreux visages ! Prenez votre vélo pour découvrir celui que vous offre ce circuit. Au départ de Retournac, au bord du fleuve, vous partirez direction Retournaguet par le bois de Sagnes. Arrivés à Sagnes, vous entrerez dans les forêts*

## Infos pratiques

Pratique : Route

Durée : 2 h 30

Longueur : 34.4 km

Dénivelé positif : 910 m

Type : Boucle

# Itinéraire

**Départ** : Retournac

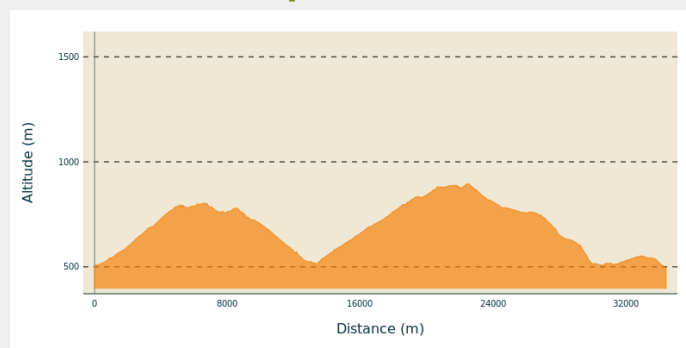
**Balisage** : Itinéraire cyclo Sports cyclistes

**Communes** : 1. Retournac

2. Chamalières-sur-Loire

3. Roche-en-Régnier

## Profil altimétrique

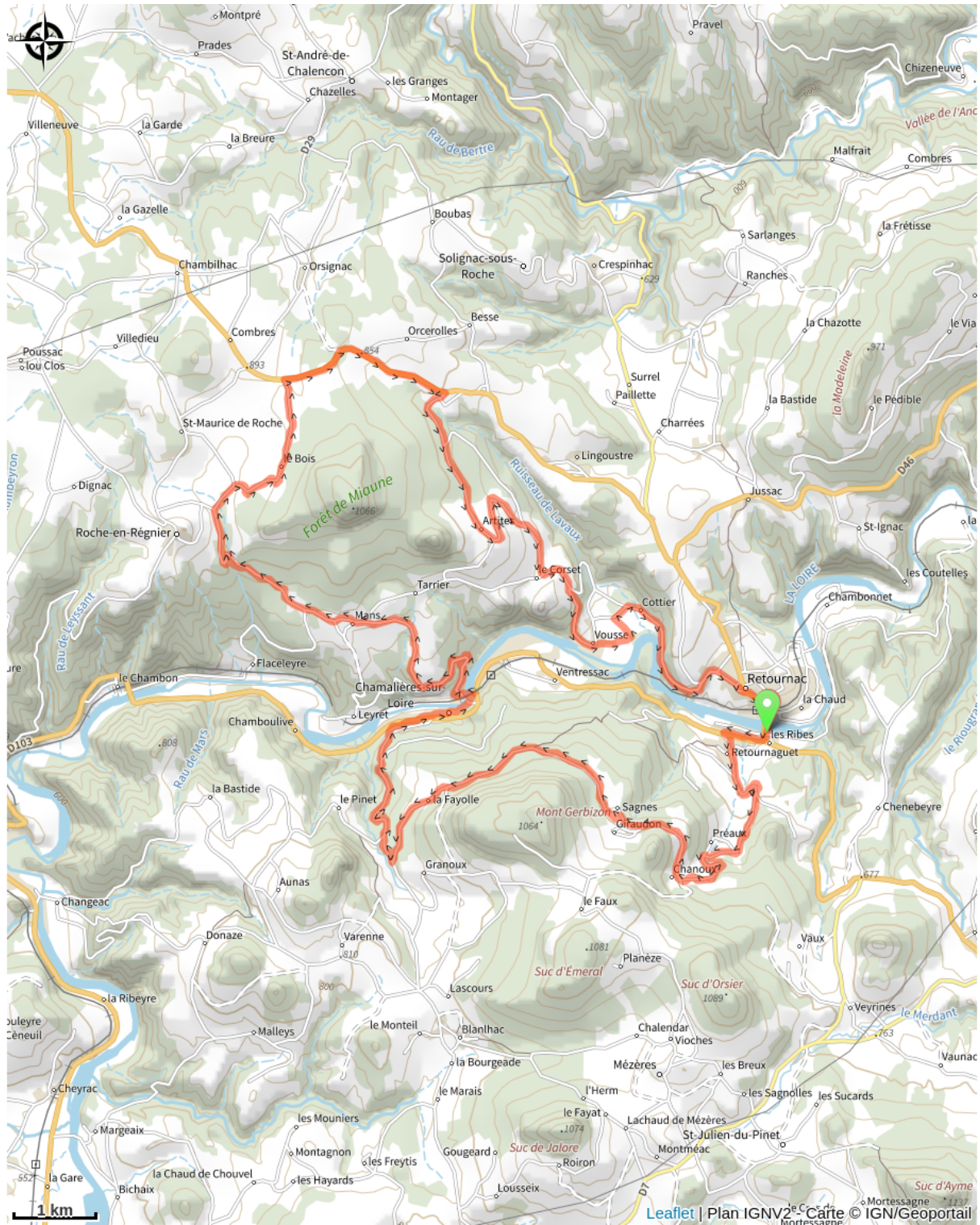


Altitude min 496 m Altitude max 895 m

Cet itinéraire n'est pas balisé

**Mél** : [sport@hauteloire.fr](mailto:sport@hauteloire.fr)

# Sur votre chemin...



# Toutes les infos pratiques

## **Recommandations**

**Infos complémentaires**  
Intermédiaire

## **Comment venir ?**

Accès routier

Lieu de départ : Bords de Loire à Retournac.

## **Source**

Haute-Loire Attractivité