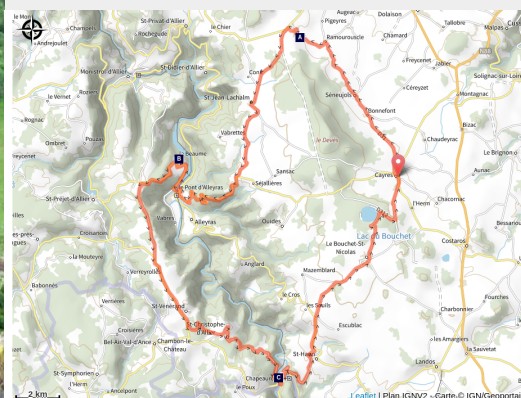


# 20 - A la conquête du Nouveau Monde

Haute-Loire - Cayres



*Après une imposante montée dès le départ, direction les gorges de l'Allier avec une descente technique. Vous pourrez admirer une colossale réalisation avec la ligne Paris-Nîmes dont vous admirerez le viaduc en demi-cercle à Chapeauroux ! Vous profiterez d*

Attention dans la descente entre Saint-Haon et Chapeauroux, en particulier dans les lacets avant l'arrivée sur le Nouveau Monde.

## Infos pratiques

Pratique : Route

Durée : 3 h

Longueur : 62.0 km

Dénivelé positif : 1468 m

Type : Boucle

# Itinéraire

**Départ** : Cayres

**Balisage** : Itinéraire cyclo Sports cyclistes

**Communes** : 1. Cayres

2. Séneujols

3. Bains

4. Saint-Jean-Lachalm

5. Alleyras

6. Saint-Préjet-d'Allier

7. Saint-Vénérand

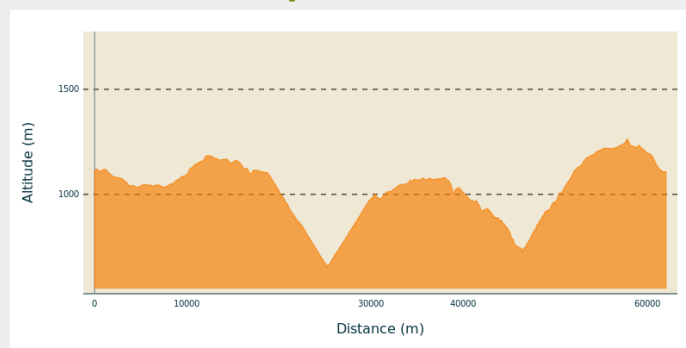
8. Saint-Christophe-d'Allier

9. Saint Bonnet-Laval

10. Saint-Haon

11. Le Bouchet-Saint-Nicolas

## Profil altimétrique

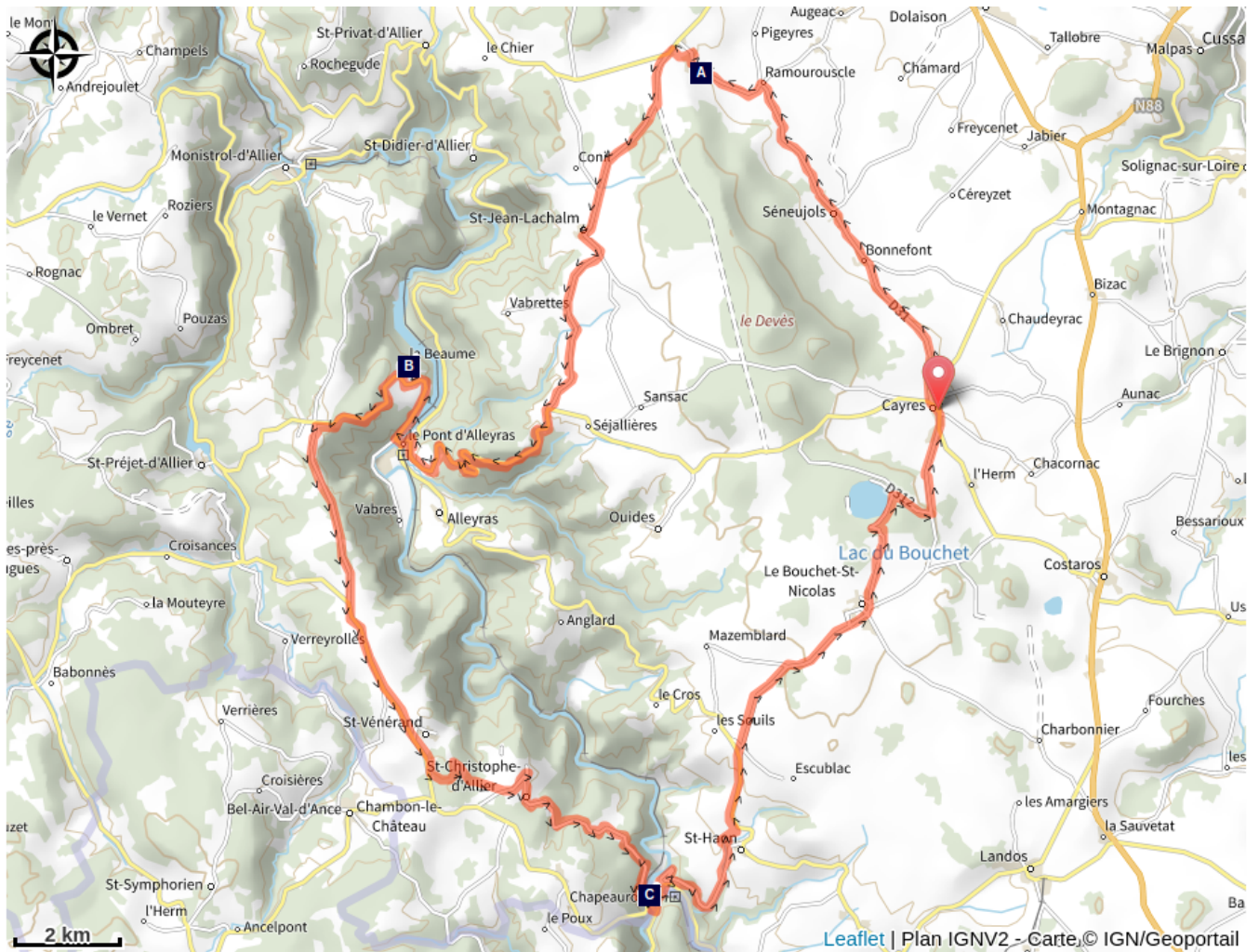


Altitude min 651 m Altitude max 1264 m


Cet itinéraire n'est pas balisé

**Mél** : [sport@hauteloire.fr](mailto:sport@hauteloire.fr)

# Sur votre chemin...



 Chapelle Saint-Roch (A)

 Château de la Beume | Alleyras (B)

 Viaduc de Chapeauroux (C)

# Toutes les infos pratiques

## **Recommandations**

**Infos complémentaires**  
Intermédiaire

## **Comment venir ?**

Accès routier

Lieu de départ : Parking devant la mairie de Cayres. Accès par la RD33 jusqu'au centre-bourg de Cayres. Parking conseillé : Parking de la mairie .

## **Source**

Haute-Loire Attractivité

# Sur votre chemin...

---



## Chapelle Saint-Roch (A)

La chapelle Saint-Roch est construite sur le fameux chemin de Saint-Jacques de Compostelle, située à environ à 1077 mètres d'altitude.

---



## Château de la Beaume | Alleyras (B)

En prenant la route de Grandrieu, on pourra suivre toute la haute chaîne de la Margeride, pour revenir par Langeac ; mais il vaut mieux longer les rivages de l'Allier jusqu'à Alleyras, pour se rendre au château de La Beaume, assis sur un sol volcanique.

---



## Viaduc de Chapeauroux (C)

Afin d'enjamber la vallée, à la confluence de l'Auroux & de l'Allier, ce viaduc est le plus impressionnant de la ligne du Cévenol. De forme courbe, il possède 28 arches de 12m de portée chacune, 433m de longueur et 17m de hauteur.