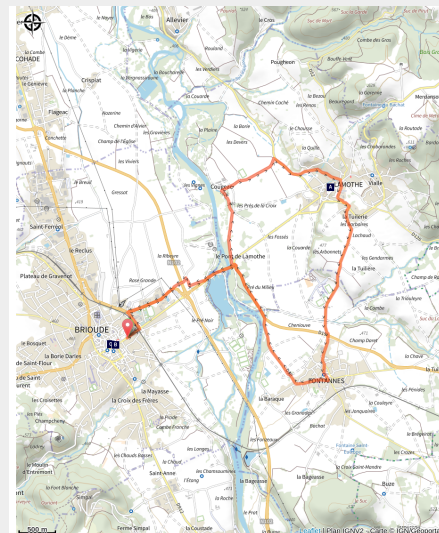


# 1 - Le pont de Lamothe

Haute-Loire - Brioude



*Circuit familial au cours duquel vous découvrirez la rivière Allier, le site Naturel du Précaillé, le village médiéval de Lamothe et le bourg de Fontannes. Pour les familles avec enfants il est possible de partir du parking de Lamothe pour éviter l'aller*

Départ du parking des Remparts, au pied de l'Hôtel de Ville. Après avoir longé la zone d'activité, prendre à gauche après la station de traitement des eaux afin d'éviter la traversée de la route nationale. Passage sur le pont puis première à droite et première à gauche. Soyez prudent, vous traversez la RD19 très fréquentée. Km3 : au rond point, prendre la dernière sortie à gauche pour longer l'Allier. Km5 : après le stade, prendre la route départementale sur 200m environ puis tourner à gauche pour rejoindre le bourg de Lamothe. Km6 : soyez prudent, vous traversez une route départementale pour aller en face, direction le lycée agricole de Bonnefond. Km8 : nouvelle traversée d'une route départementale. Soyez vigilant. Prendre en face pour rejoindre le bourg de Fontannes. Km10 :

## Infos pratiques

Pratique : Route

Durée : 45 min

Longueur : 13.3 km

Dénivelé positif : 112 m

Type : Boucle

# Itinéraire

**Départ** : Brioude

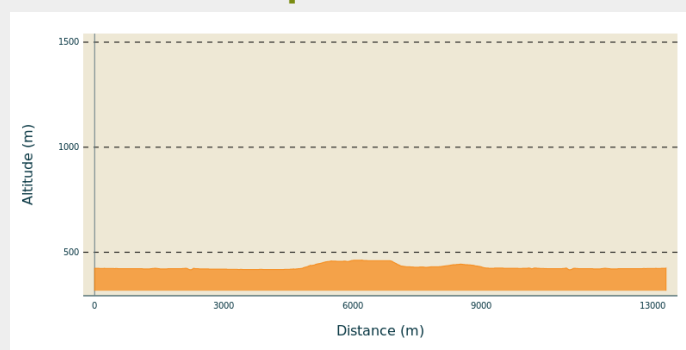
**Balisage** : Itinéraire cyclo Sports cyclistes

**Communes** : 1. Brioude

2. Fontannes

3. Lamothe

## Profil altimétrique

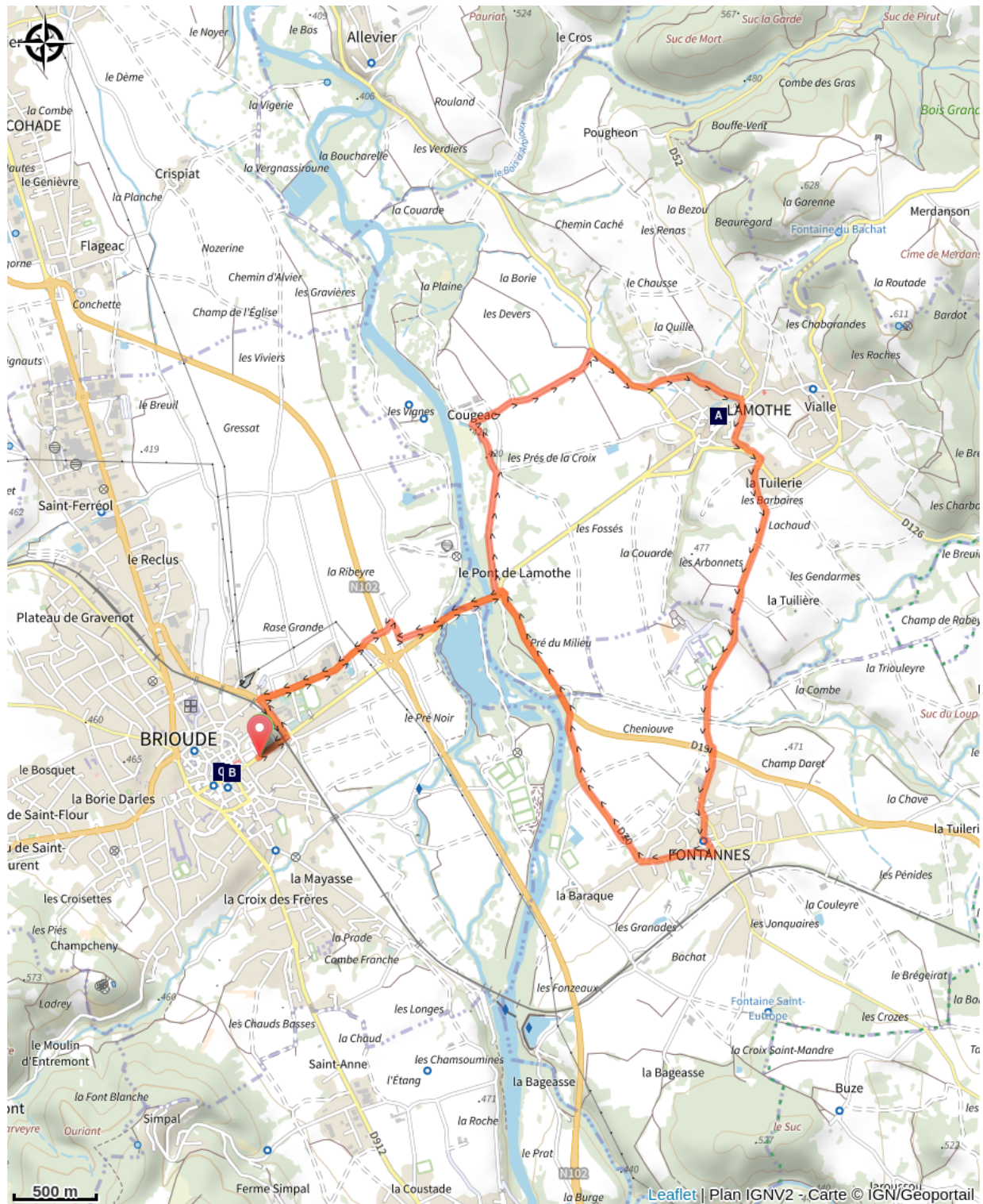


Altitude min 417 m Altitude max 463 m

Cet itinéraire n'est pas balisé

**Mél** : [sport@hauteloire.fr](mailto:sport@hauteloire.fr)

# Sur votre chemin...



Lamothe Village (A)



Basilique Saint-Julien de Brioude (C)



Le Doyenné (B)



Brioude "Plus Beaux Détours en France" (D)

# Toutes les infos pratiques

## **Recommandations**

### **Infos complémentaires**

Très facile

## **Comment venir ?**

### **Accès routier**

Lieu de départ : Parking du Centre Historique. Direction centre-ville, parking des remparts. Parking conseillé : Parking des Remparts, au pied de l'Hôtel de Ville . Gare Sncf de Brioude. Ligne Le Puy-en-Velay - Clermont-Ferrand

## **Source**

Haute-Loire Attractivité



# Sur votre chemin...

---



## Lamothe Village (A)

Lamothe est un village pittoresque, à 4 km de Brioude. Ses ruelles étroites, ses maisons vigneronnes dotées d'estres, son château médiéval remanié lui confère une atmosphère paisible propice à la découverte.

Crédit photo : ©L.BARRUEL

---



## Le Doyenné (B)

Exposition Hans Hartung (1904-1981) "Une liberté salutaire" Du 05 Juillet - 13 Octobre 2024 Le Doyenné, écrin patrimonial d'art contemporain témoin d'un riche passé historique de Brioude.

Crédit photo : © Mairie de Brioude

---



## Basilique Saint-Julien de Brioude (C)

Au cœur de la ville, la plus grande des églises romanes d'Auvergne a été édifiée sur la tombe du martyr Saint-Julien qui devient le Saint patron de la ville attirant une multitude de pèlerins. Classée 3 \*\*\* guide vert Michelin

Crédit photo : G.vicard

---



## Brioude "Plus Beaux Détours en France" (D)

Dépositaire d'un riche passé historique, Brioude cultive le charme de ses rues aux nombreux trésors architecturaux. La ville abrite plusieurs Monuments Historiques dont la Basilique Saint-Julien, joyau de la cité.

Crédit photo : ©AGP