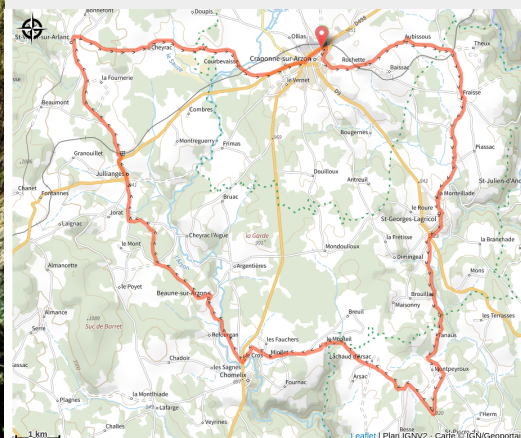


# 16 - Le Velay granitique

Haute-Loire - Craponne-sur-Arzon



*À la découverte du pays de Craponne-sur-Arzon au nord de l'agglomération du Puy-en-Velay, le parcours est abordable à tous les pratiquants à la rencontre des plateaux autour de Saint-Georges-Lagricol, Jullianges et on célèbre hippodrome, Beaune-sur-Arzon*

## Infos pratiques

Pratique : Route

Durée : 2 h

Longueur : 36.2 km

Dénivelé positif : 603 m

Type : Boucle

# Itinéraire

**Départ** : Craponne-sur-Arzon

**Balisage** : Itinéraire cyclo Sports cyclistes

**Communes** : 1. Craponne-sur-Arzon

2. Saint-Georges-Lagricol

3. Saint-Pierre-du-Champ

4. Chomelix

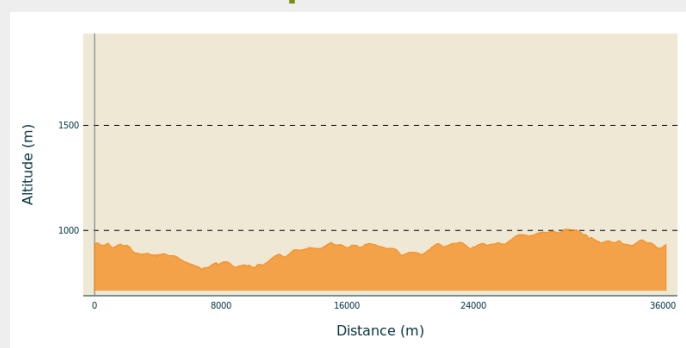
5. Beaune-sur-Arzon

6. Jullianges

7. Saint-Victor-sur-Arlanc

8. Saint-Jean-d'Aubrigoux

## Profil altimétrique

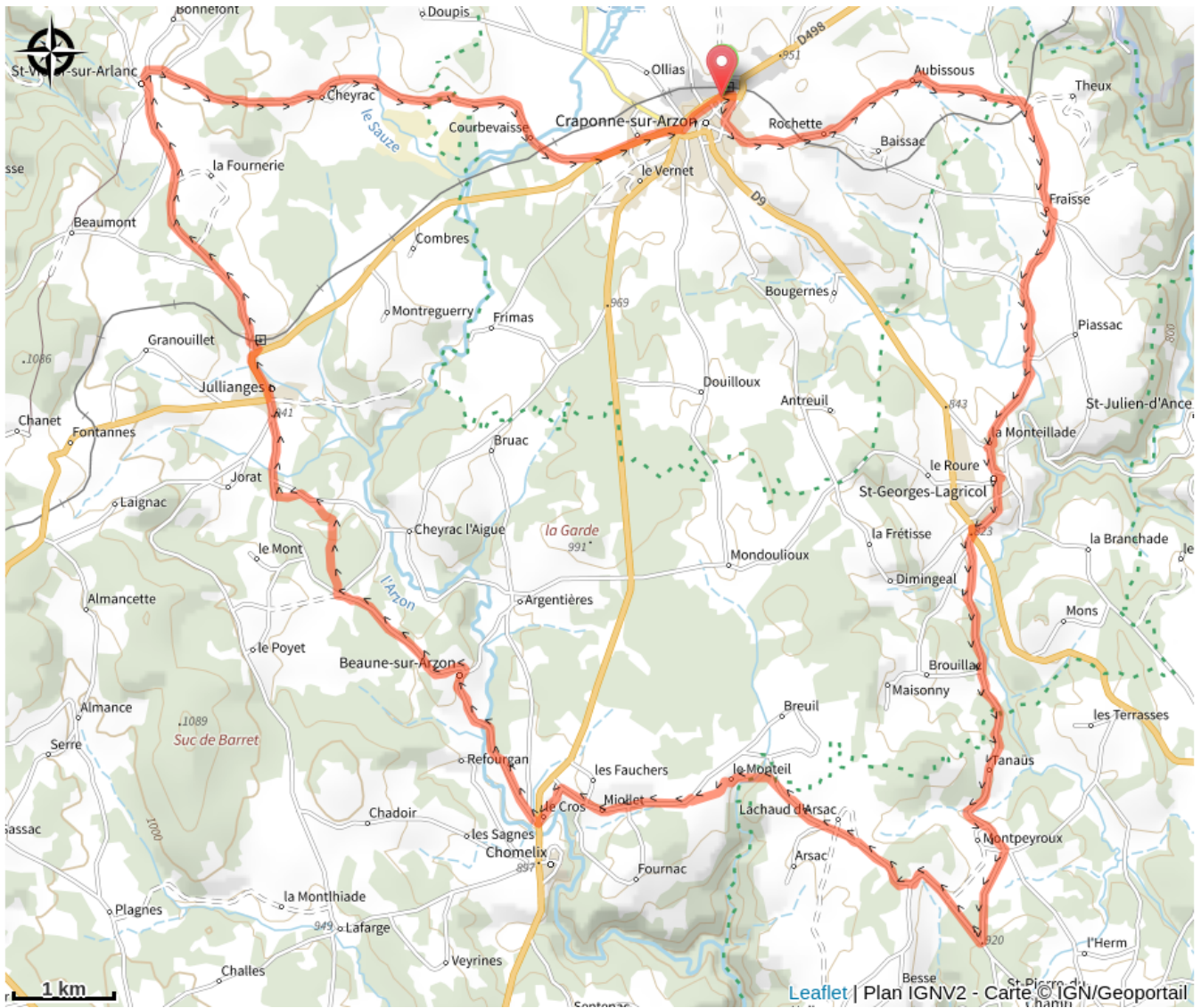


Altitude min 813 m Altitude max 1006 m

Cet itinéraire n'est pas balisé

**Mél** : [sport@hauteloire.fr](mailto:sport@hauteloire.fr)

# Sur votre chemin...



# Toutes les infos pratiques

## **Recommandations**

### **Infos complémentaires**

Facile

## **Comment venir ?**

Accès routier

Lieu de départ : Place de la gare (Craponne-sur-Arzon).

## **Source**

Haute-Loire Attractivité