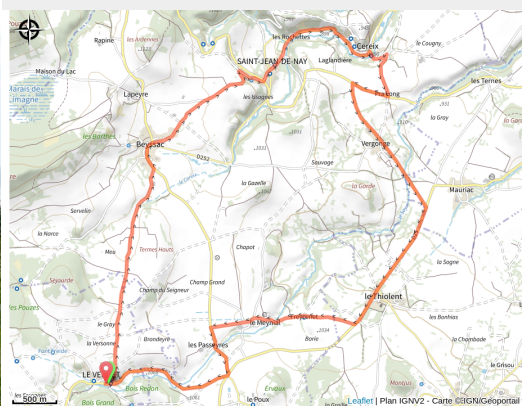


# 14 - Sur les flancs du Devés

Haute-Loire - Le Vernet



*C'est l'itinéraire idéal à parcourir en famille avec un tracé très roulant sur les contreforts de la Durande, sommet d'origine volcanique culminant à 1300 mètres d'altitude. Au programme, le village de Saint-Jean de Nay, Cereix avant de passer par le Thio*

## Infos pratiques

Pratique : Route

Durée : 1 h 30

Longueur : 15.5 km

Dénivelé positif : 318 m

Type : Boucle

# Itinéraire

**Départ** : Le Vernet

**Balisage** : Itinéraire cyclo Sports cyclistes

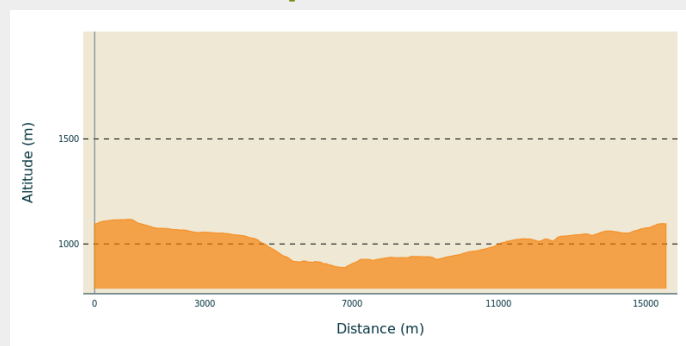
**Communes** : 1. Le Vernet

2. Saint-Jean-de-Nay

3. Chaspuzac

4. Vergezac

## Profil altimétrique

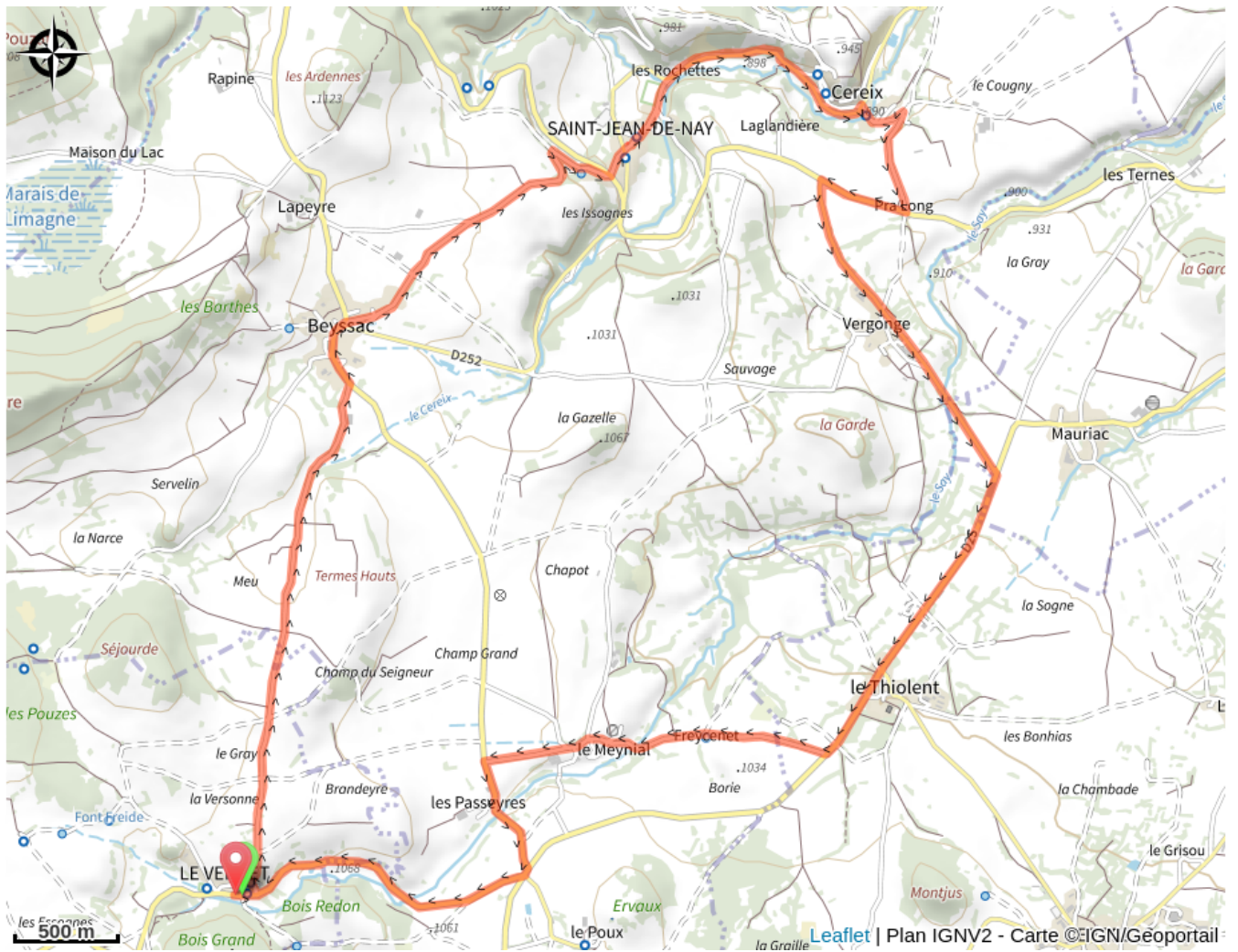


Altitude min 887 m Altitude max 1117 m

Cet itinéraire n'est pas balisé

**Mél** : [sport@hauteloire.fr](mailto:sport@hauteloire.fr)

# Sur votre chemin...



# Toutes les infos pratiques

## **Recommandations**

### **Infos complémentaires**

Très facile

## **Comment venir ?**

### Accès routier

Lieu de départ : Parking de l'étang (Le Vernet). Parking conseillé : Parking de l'Etang .

## **Source**

Haute-Loire Attractivité