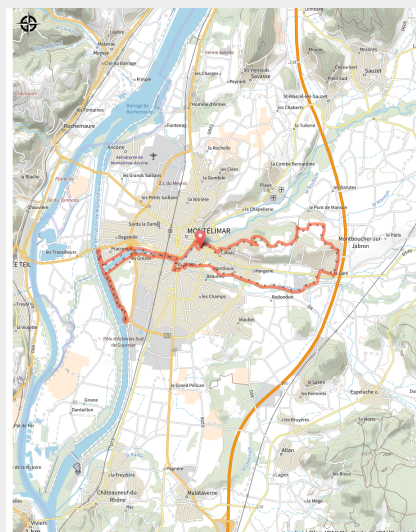


# Les bords du Jabron et du Roubion

Drôme - Montélimar



Les bords du Jabron et du Roubion



*Cet itinéraire en deux boucles permet de découvrir deux visages de Montélimar : les bords du canal du Rhône et le long du Jabron, et le Bois de Lion et ses petits sentiers forestiers tranquilles.*

## Infos pratiques

Pratique : VTT

Durée : 2 h

Longueur : 24.6 km

Dénivelé positif : 317 m

Difficulté : Niveau bleu - Modéré

Type : Boucle

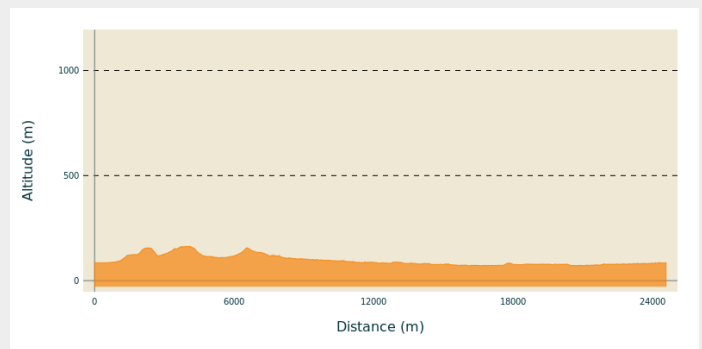
# Itinéraire

**Départ** : Montélimar

**Balisage** : Itinéraire VTT Sports cyclistes

**Communes** : 1. Montélimar  
2. Montboucher-sur-Jabron

## Profil altimétrique



Altitude min 71 m Altitude max 163 m

N°1 bleu sur balise VTT

1/ Du parking, prendre à gauche sur l'avenue d'Espoulette puis tourner à droite sur le Chemin de Géry.

Coordonnées: (44.5550574, 4.7556998)

Distance depuis le point de départ: 25 km

2/ Traverser la route de Saint-Gervais pour récupérer le Chemin de la Resse en face. Prendre la première à gauche pour monter à droite.

Coordonnées: (44.5555418, 4.7605615)

Distance depuis le point de départ: 658 m

3/ En haut de la montée, prendre à gauche le Chemin du Bois de Lion à Montboucher. Poursuivre jusqu'au niveau du Bois de Lion.

Coordonnées: (44.5549223, 4.7663713)

Distance depuis le point de départ: 1 km

4/ Au niveau de la zone de parking sous les pins, prendre le chemin monotrace directement à gauche qui descend au fond du bois.

Coordonnées: (44.5562072, 4.7779771)

Distance depuis le point de départ: 2 km

5/ Au sortir du Bois de Lion, récupérer la route par la gauche et la suivre jusqu'au second croisement avec le Chemin de Ruty.

Coordonnées: (44.5566957, 4.7854653)

Distance depuis le point de départ: 4 km

6/ Tourner à gauche sur le chemin en terre qui descend. Puis à droite au prochain croisement.

Coordonnées: (44.5574688, 4.7924432)

Distance depuis le point de départ: 4 km

7/ Prendre le chemin qui part à droite. Au bout de celui-ci récupérer la route par la droite. Puis le Chemin des Echaunes à gauche.

Coordonnées: (44.5618501, 4.7976218)

Distance depuis le point de départ: 5 km

8/ Au croisement avec la route du Château, poursuivre tout droit. Puis à droite pour passer devant la mairie. En bas de la descente, avant le rond-point, prendre le chemin qui part à droite puis suivre le balisage pour récupérer la voie verte.

Coordonnées: (44.5553382, 4.8069235)

Distance depuis le point de départ: 7 km

9/ Emprunter la passerelle sur le Jabron à gauche et récupérer l'Avenue Saint-Didier à droite. Suivre le balisage à travers le quartier Saint-James.

Coordonnées: (44.5511189, 4.7506438)

Distance depuis le point de départ: 13 km

10/ Tourner à droite sur la rue Barnier pour récupérer le parking puis suivre les bords du Roubion.

Coordonnées: (44.5492224, 4.7457385)

Distance depuis le point de départ: 13 km

11/ A la Chapelle de Daurelle, la longer puis récupérer la voie verte du Jabron, le long du canal jusqu'au prochain pont.

Coordonnées: (44.5352551, 4.7283013)

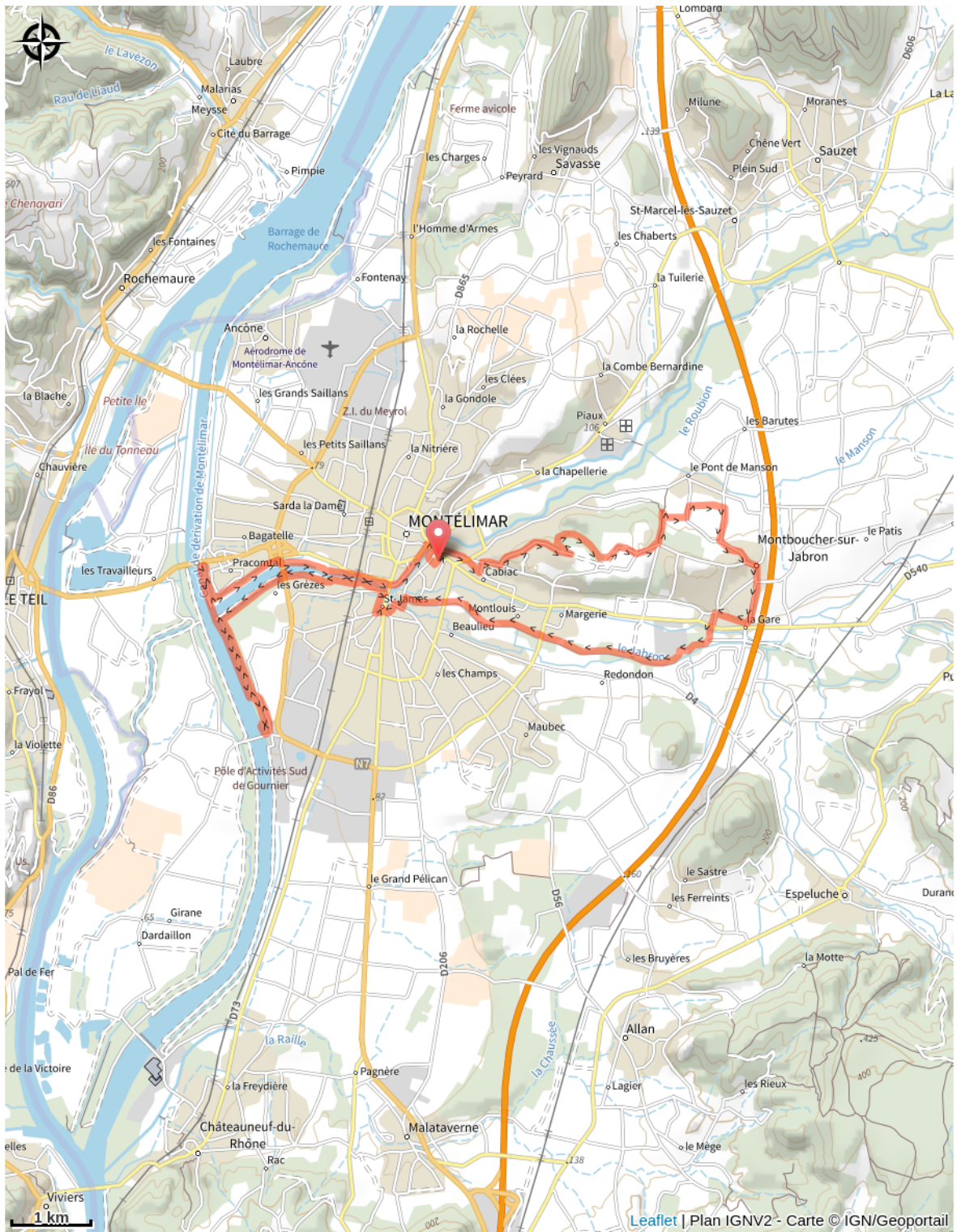
Distance depuis le point de départ: 18 km

12/ Prendre à droite et effectuer un demi-tour sur le chemin en contre-bas afin d'emprunter la rive droite du Roubion. Au prochain pont, récupérer le chemin en contre-haut puis suivre la voie verte pour retrouver le point de départ.

Coordonnées: (44.5548207, 4.7168835)

Distance depuis le point de départ: 20 km

# Sur votre chemin...



# Toutes les infos pratiques

## **Recommandations**

Les animaux de compagnie ne sont pas acceptés.

## **Source**

Conseil départemental de la Drôme

<https://www.ladrome.fr/>