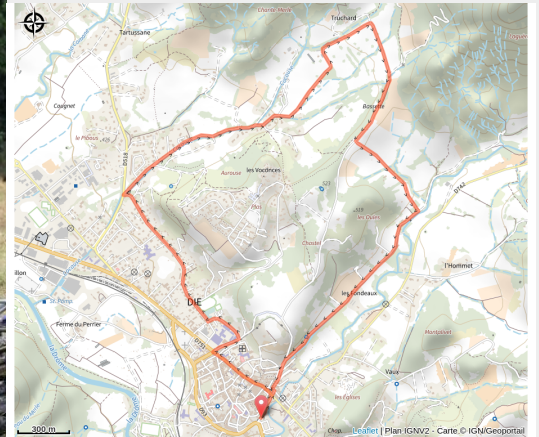


# Sur les hauteurs de Die

Drôme - Die



Sur les hauteurs de Die (Francis Rey)



*Balade familiale de 7km autour de Die. Les Gaulois inventèrent toutes sortes de roues, alors enfourchez votre vélo pour remonter le temps autour de l'ancienne cité romaine de Dea Augusta Vocontiorum.*

## Infos pratiques

Pratique : Route

Durée : 1 h 30

Longueur : 7.0 km

Dénivelé positif : 146 m

Difficulté : Niveau vert - Facile

Type : Boucle

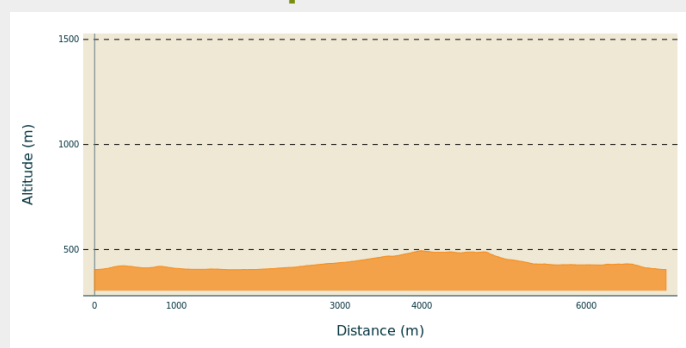
# Itinéraire

**Départ** : Die

**Balisage** : Itinéraire cyclo Sports cyclistes

**Communes** : 1. Die

## Profil altimétrique



Altitude min 404 m Altitude max 495 m

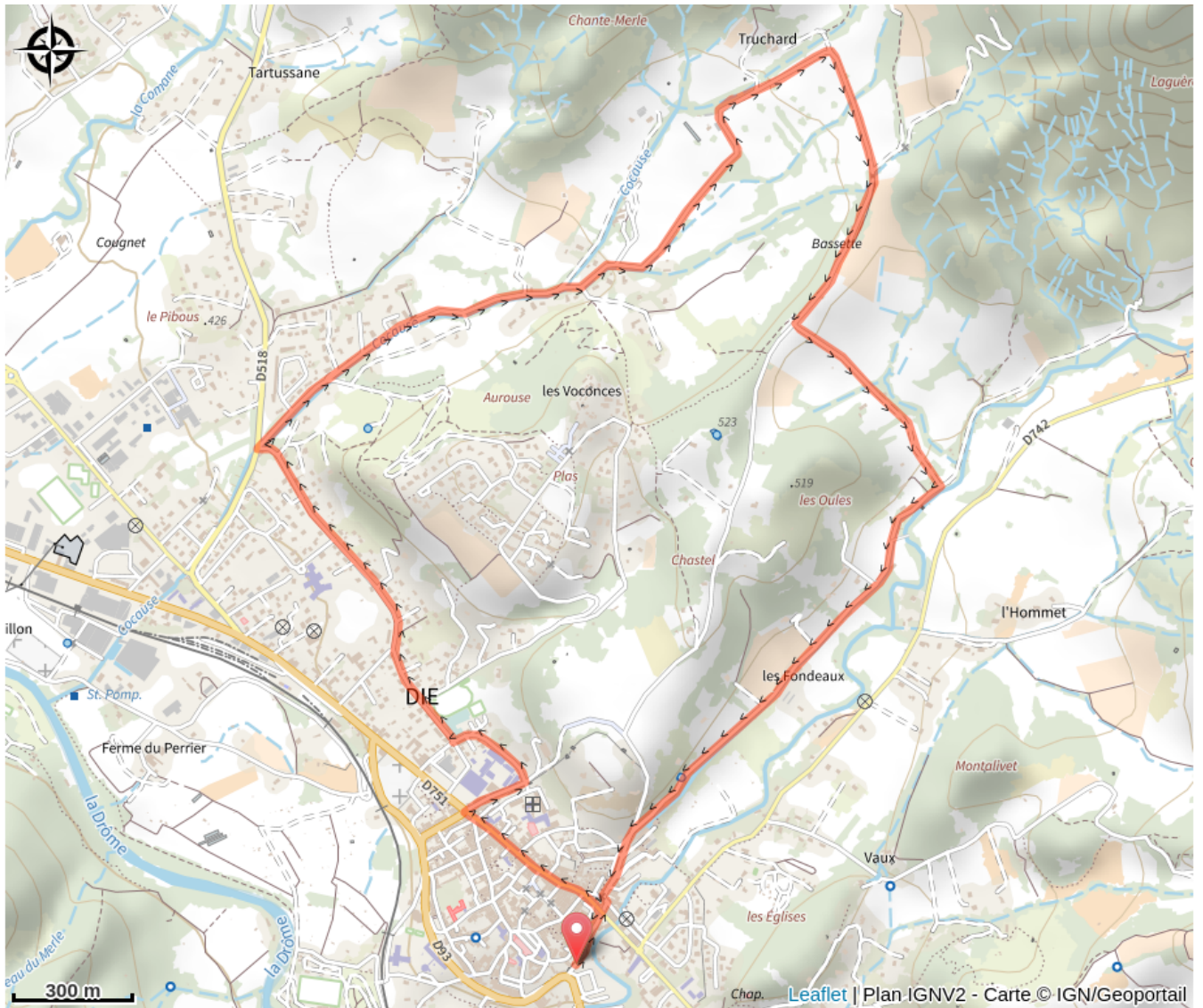
Cet itinéraire est balisé.

**Site web (URL)** : <http://www.diois-tourisme.com>

**Téléphone** : [04 75 22 03 03](tel:0475220303)

**Mél** : [contact@diois-tourisme.com](mailto:contact@diois-tourisme.com)

# Sur votre chemin...



# Toutes les infos pratiques

 **A la campagne**

 **En plein air**

 **Vue montagne**

 **Matériel**

TOP 25 3237 OT

**Comment venir ?**

Parking conseillé

Parking de Meyrosse

## Source

Conseil départemental de la Drôme

<https://www.ladrome.fr/>