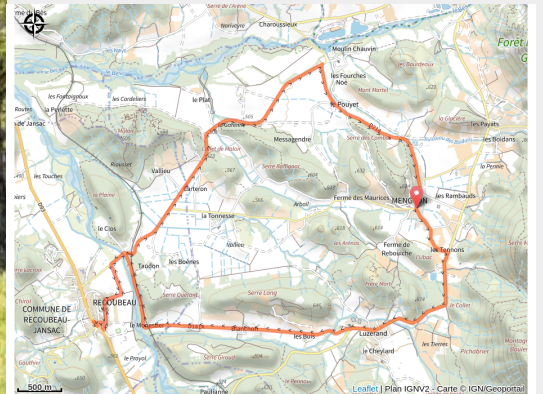


Le petit Menglonnais

Drôme - Menglon



Le petit Menglonnais (Cyril Crespeau)



Boucle familiale au pied de l'imposante montagne du Glandasse, au cœur du Pays Diois, dans une plaine vallonnée. Les enfants trouveront une motivation supplémentaire avec la présence sur le parcours de trois sites ludiques à visiter.

Infos pratiques

Pratique : Route

Durée : 2 h

Longueur : 14.9 km

Dénivelé positif : 250 m

Difficulté : Niveau bleu - Modéré

Type : Boucle

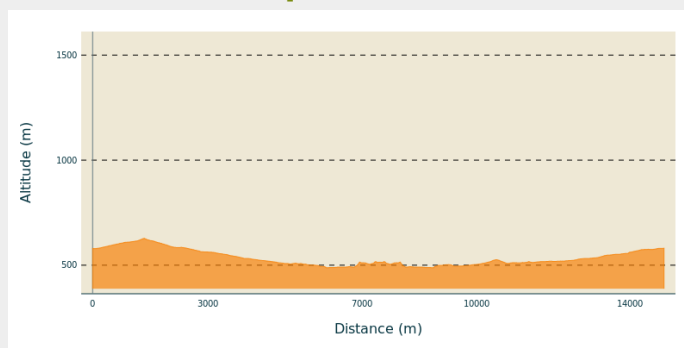
Itinéraire

Départ : Menglon

Balisage : Itinéraire cyclo Sports cyclistes

Communes : 1. Menglon
2. Recoubeau-Jansac

Profil altimétrique



Altitude min 488 m Altitude max 628 m

Cet itinéraire est balisé.

Sur le lieu de départ de la boucle, tentez l'Arbo-Magic, un parc d'acrobaties et d'équilibre (filets, cabanes, toboggans...) destiné aux enfants qui découvrent par le jeu, dans des cabanes perchées, la faune et la flore du parc naturel régional du Vercors.

Ensuite prenez la direction du village de Menglon, puis entre les vergers de noyers, culture locale privilégiée, rejoignez le hameau de Luzerand où vous pourrez vous rafraîchir à la fontaine.

Continuez sur une route tranquille direction Recoubeau où, en s'écartant un peu du circuit, les enfants seront récompensés de leurs efforts :

- par la visite, sur réservation, à 2 km du village, direction Die (attention route à grande circulation) de la Ferme Capribouq' : chèvres, brebis, ânes, cheval de trait, chiens, chats, basse-cour, lapin... et découverte de la fabrication des picodons (petits fromage de chèvres AOP),
- par les toboggans du parc aquatique du domaine du Couriou avec son panorama unique sur le Vercors (ouvert en juillet-août).

Retour au point de départ par un itinéraire varié (champs, bois...) face au majestueux Glandasse.

Histoire, culture et patrimoine

Les noyeraies et les noix

Aux premiers jours d'octobre, alors que la nature semble peu à peu s'endormir, l'activité redouble dans les vergers de noix. Les nuciculteurs arpentent les parcelles pour récolter les fruits sitôt tombés au sol, à la main ou à la machine selon la taille des plantations. Pas de temps à perdre, il faut mettre rapidement les noix à l'abri de l'humidité et des parasites. Après la récolte, les noix sont lavées, triées, séchées, calibrées puis expédiées vers les coopératives ou le négoce. Bien souvent, les parents apportent leur aide notamment pour l'ennoyage qui consiste à casser et trier les noix pour en extraire les cerneaux destinés à la pâtisserie ou à la fabrication d'huile.

La montagne de Glandasse

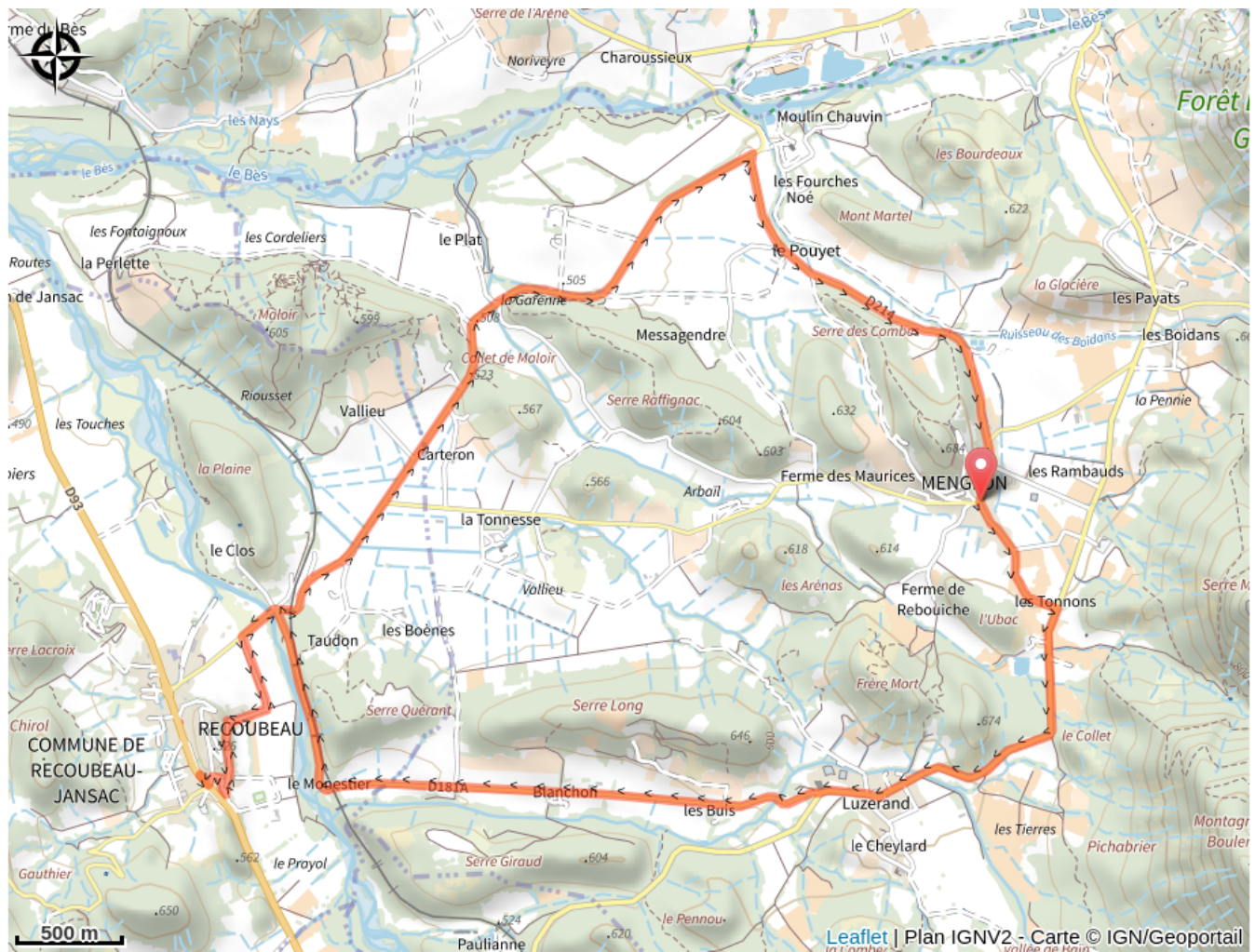
C'est la montagne des Diois, leur point de repère, celle qui leur manque dès qu'ils quittent la région. Limite sud du massif du Vercors, le Glandasse domine la ville de Die et la vallée de plus de 1500 m et culmine au Pié Ferré à 2041 m. Complètement intégrée dans la réserve naturelle des Hauts Plateaux du Vercors, c'est un paradis pour la faune et la flore (bouquetins, chamois, marmottes, vautours...), les troupeaux ovins transhumants, ainsi que... les randonneurs.

Site web (URL) : <http://www.diois-tourisme.com>

Téléphone : [04 75 22 03 03](tel:0475220303)

Mél : contact@diois-tourisme.com

Sur votre chemin...



Toutes les infos pratiques

 **A la campagne**

 **En plein air**

 **Vue montagne**

 **Vue sur le vignoble**



Matériel

TOP 25 IGN 3238

Source

Conseil départemental de la Drôme

<https://www.ladrome.fr/>