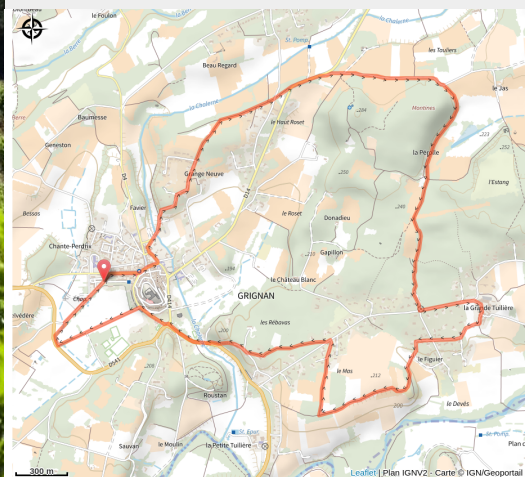


Des vignes et des cabanons

Drôme - Grignan



Des vignes et des cabanons (ODG Grignan les Adhemar)



Ce circuit au départ de Grignan vous emmènera, sur des petites routes et des chemins pittoresques au milieu des vignes vers le Hameau de la Grande Tuilière et retour par allées herbeuses. Panorama sur le Château de Grignan, Lance et Mont Ventoux.

Infos pratiques

Pratique : VTT

Durée : 54 min

Longueur : 9.0 km

Dénivelé positif : 123 m

Difficulté : Niveau vert - Facile

Type : Boucle

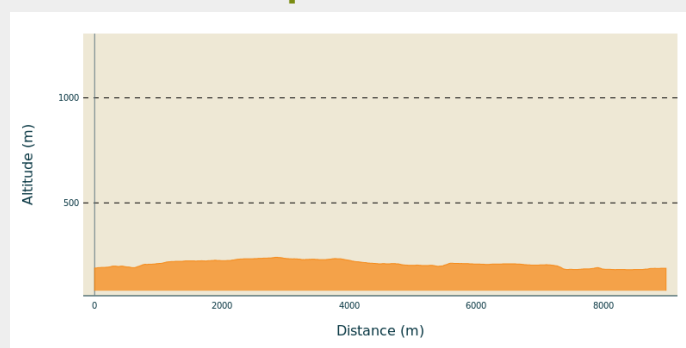
Itinéraire

Départ : Grignan

Balisage : Itinéraire VTT Sports cyclistes

Communes : 1. Grignan

Profil altimétrique



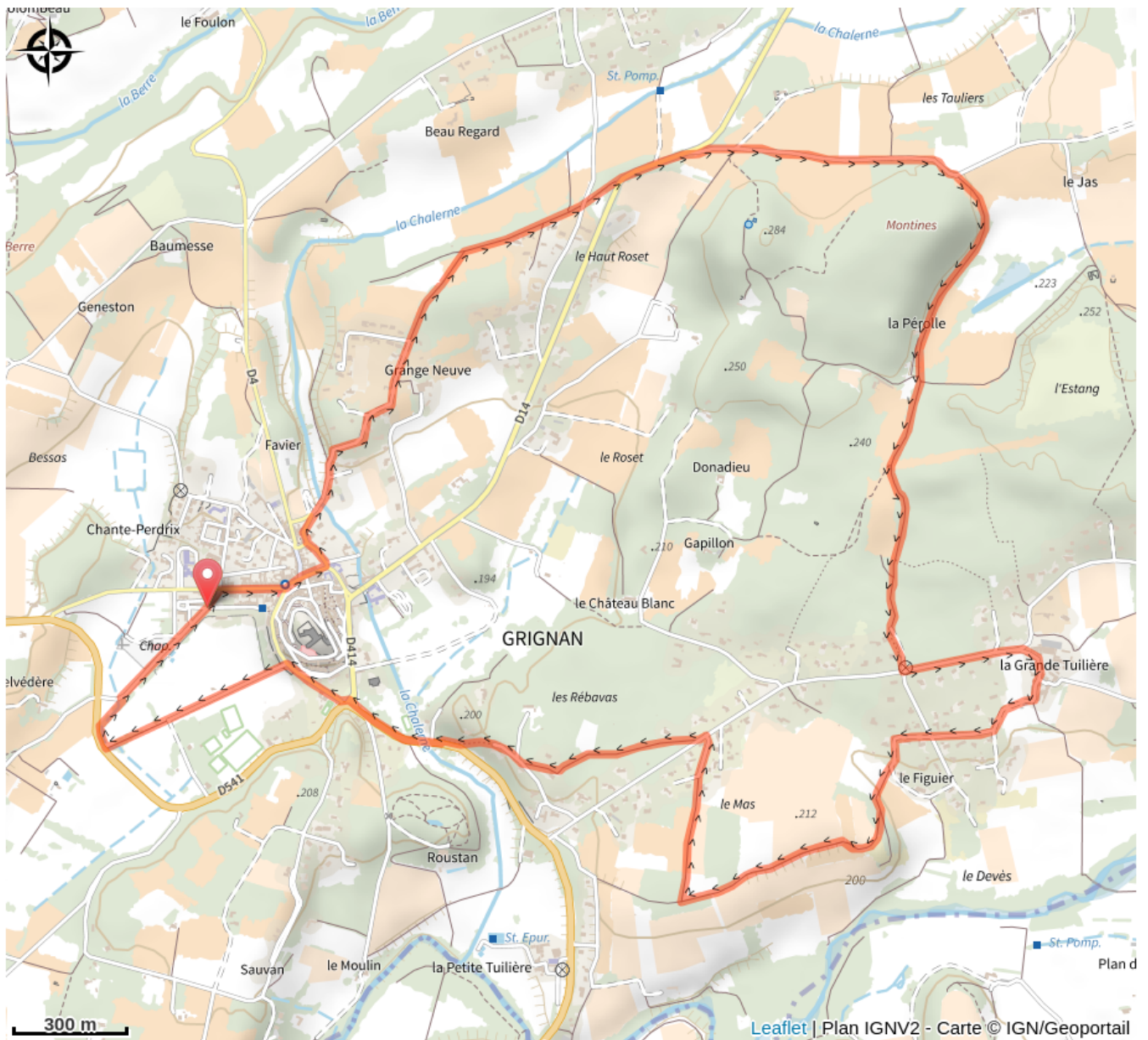
Altitude min 182 m Altitude max 241 m

N°1 vert sur balise VTT

Praticable : toute l'année.

Téléphone : [04 75 46 56 75](tel:0475465675)

Sur votre chemin...



Toutes les infos pratiques

 **En plein air**

 **Label VTT - FFCT**

 **Recommandations**

2 passages délicats au moment de traverser la D14 (Waypoints 2) et la D541 (Waypoints 7)

 **Matériel**

Carte IGN 3039 ET et 3038 SB

Comment venir ?

Parking conseillé

Allée du 11 Novembre 1918

Source

Conseil départemental de la Drôme

<https://www.ladrome.fr/>