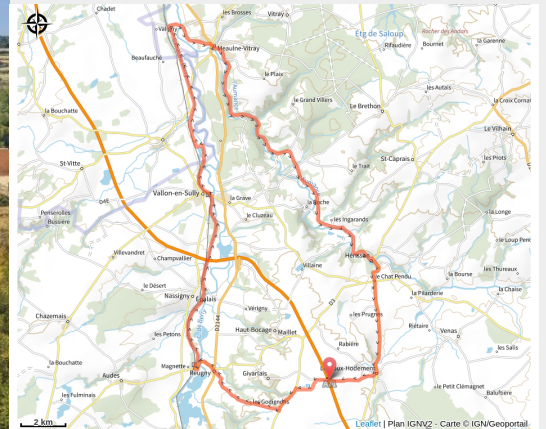


# La forteresse du val d'Aumance

Allier - Haut-Bocage



Hérisson (Luc Olivier)



*C'est au creux d'une boucle de la rivière Aumance, à Hérisson, que débute ce charmant petit parcours de 37 kilomètres pour 254 mètres de dénivelé.*

Vous rejoignez d'abord Louroux-Hodement sur un profil plutôt ascendant. L'effort est récompensé par une longue descente vers le canal de Berry et une belle balade sur la voie verte aménagée le long de celui-ci. Après Vallon-en-Sully, vous arrivez très vite dans la vallée de l'Aumance que vous remontez. On distingue alors Hérisson, blottie aux pieds de sa forteresse. Quel bonheur !

## Infos pratiques

Pratique : Route

Durée : 2 h 15

Longueur : 51.7 km

Dénivelé positif : 518 m

Difficulté : Niveau vert - Facile

Type : Boucle

# Itinéraire

**Départ** : Hérisson

**Balisage** : Itinéraire cyclo Sports cyclistes

**Communes** : 1. Haut-Bocage

2. Reugny

3. Audes

4. Nassigny

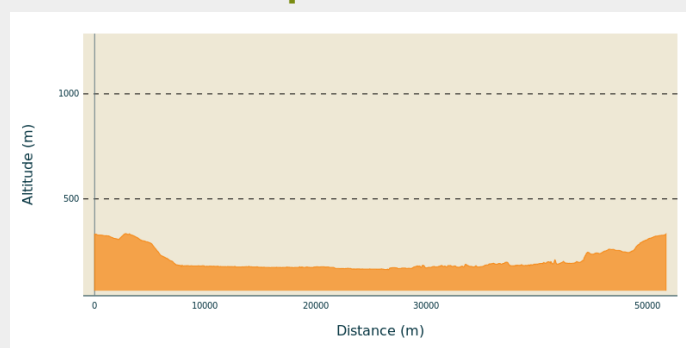
5. Vallon-en-Sully

6. Épineuil-le-Fleuriel

7. Meaulne-Vitray

8. Hérisson

## Profil altimétrique



Altitude min 163 m Altitude max 335 m

Vert et blanc

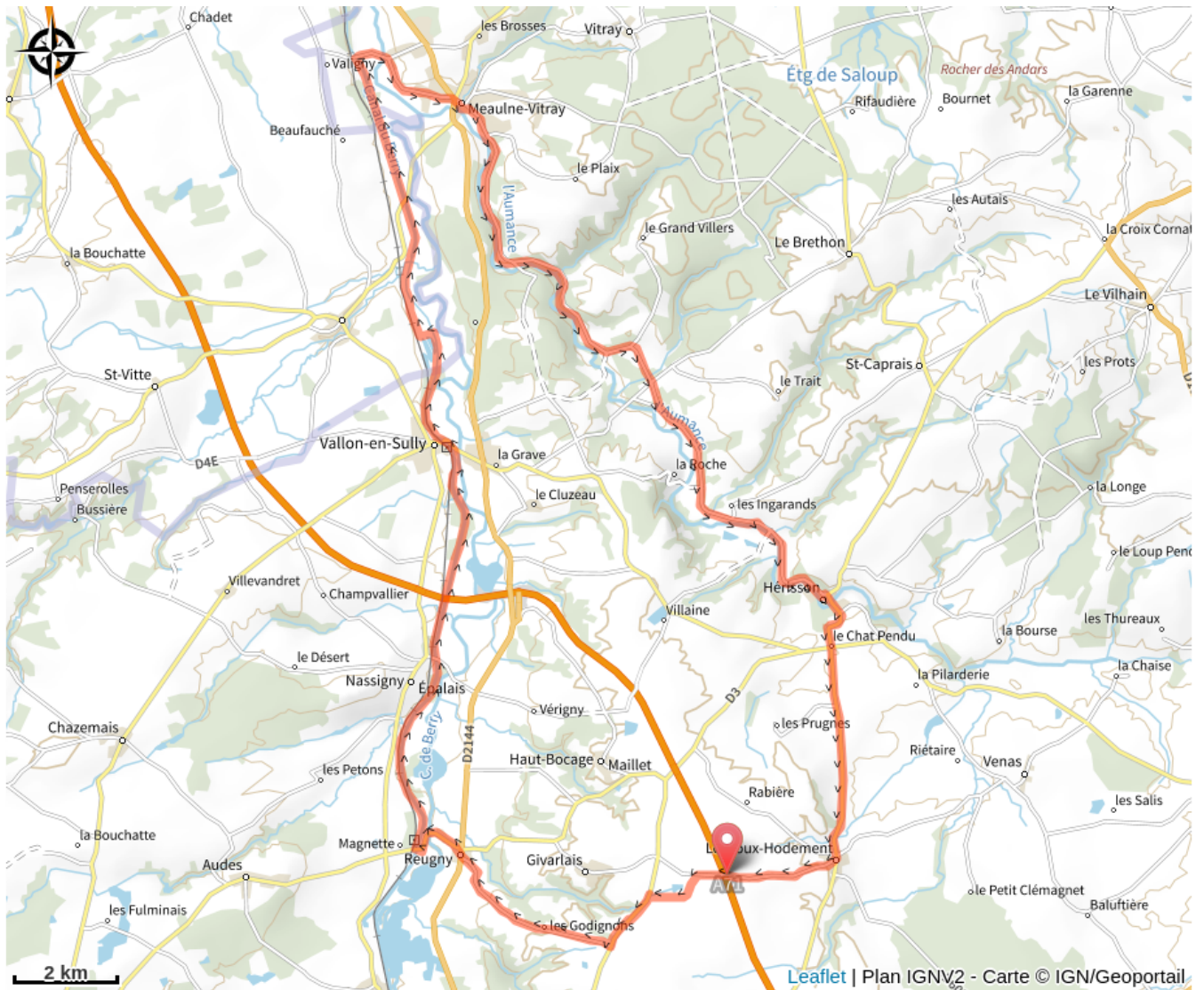
**Praticable** : toute l'année.

**Site web (URL)** : <http://www.montlucon-tourisme.fr>

**Téléphone** : [04 70 05 11 44](tel:0470051144)

**Mél** : [contact@montlucon-tourisme.fr](mailto:contact@montlucon-tourisme.fr)

# Sur votre chemin...



# Toutes les infos pratiques

## En plein air

## Recommandations

Les animaux de compagnie ne sont pas acceptés.

### Infos complémentaires

- Village de Hérisson et sa forteresse
- Canal de Berry et son musée
- Ecluses de Clavière, de Nassigny et de la Métairie Basse
- Pont-levis de Davoue
- Musée des maquettes animées à Vallon-en-Sully
- Vallée de l'Aumance
- Eglise Saint-Pierre de Châtelay

## Comment venir ?

Parking conseillé

Avenue Marcellin Simonnet (Mairie)

## Source

ALLIER BOURBONNAIS ATTRACTIVITÉ

<https://allier-bourbonnais.fr/>