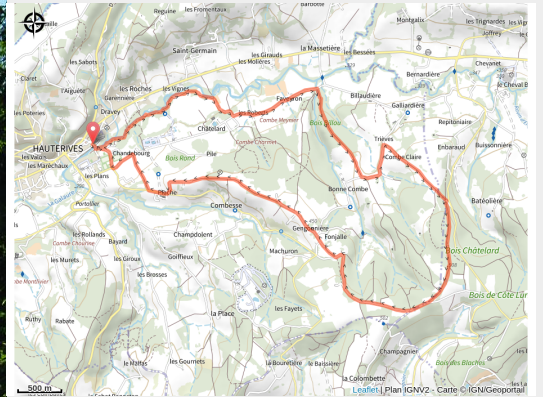


# Bonne Combe

Drôme - Hauterives



Palais idéal du facteur Cheval Hauterives (Emmanuel Georges)



*Parcours avec un maximum de plaisir avec un petit sentier ludique le long de la rivière. L'unique montée, un peu longue, vous conduira au point culminant de la boucle, vous offrant ainsi une belle vue sur la vallée de Hauterives.*

## Infos pratiques

Pratique : VTT

Durée : 2 h

Longueur : 13.0 km

Dénivelé positif : 248 m

Difficulté : Niveau vert - Facile

Type : Boucle

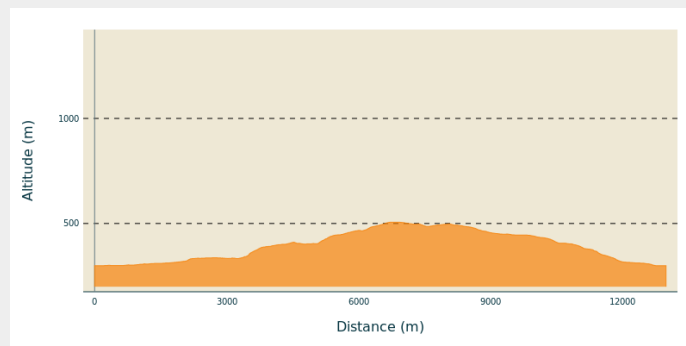
# Itinéraire

**Départ** : Hauterives

**Balisage** : Itinéraire VTT Sports cyclistes

**Communes** : 1. Hauterives  
2. Le Grand-Serre

## Profil altimétrique



Altitude min 299 m Altitude max 506 m

N°1 vert sur balise VTT

**Praticable** : toute l'année.

**Site web (URL)** : <https://www.cirkwi.com/fr/circuit/48931-1-bonne-combe>

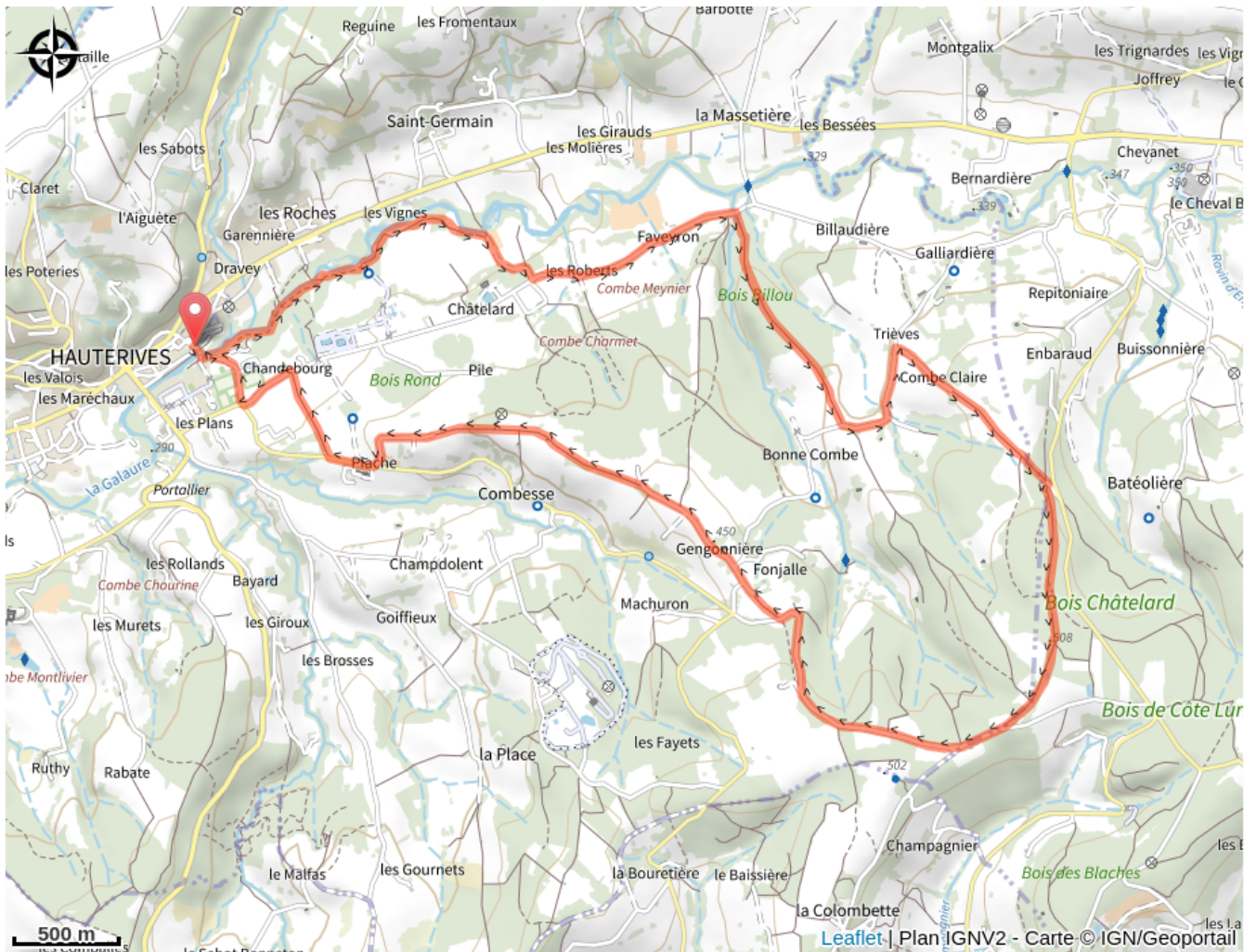
**Site web (URL)** : <https://www.ladrome.fr/>

**Téléphone** : [04 75 23 45 33](tel:0475234533)

**Téléphone** : [04 75 79 26 26](tel:0475792626)

**Mél** : [porte@dromardeche.fr](mailto:porte@dromardeche.fr)

# Sur votre chemin...



# Toutes les infos pratiques

## En plein air

## Recommandations

Les animaux de compagnie ne sont pas acceptés.

## Matériel

Top 25 ign

Bon plan VTT LA Drôme

## Comment venir ?

Parking conseillé

Parking du palais idéal du facteur Cheval

## Source

Conseil départemental de la Drôme

<https://www.ladrome.fr/>