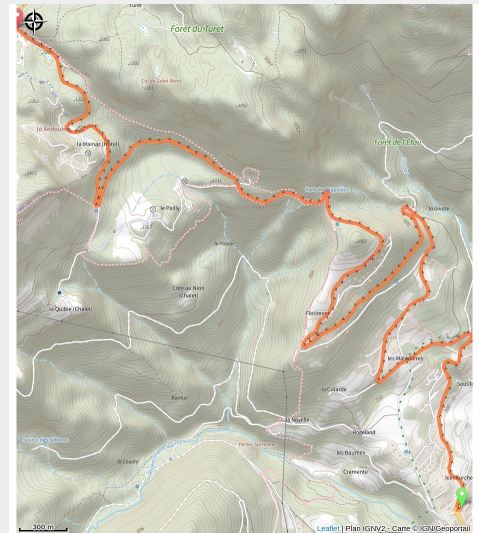


Col de la Faucille depuis Gex

Ain - Gex



1ère borne km (Aintourisme)



Une route touristique vers les sommets du massif du Jura !

Le Col de la Faucille (1323 m.) depuis Gex, offre une ascension en compagnie d'une magnifique vue sur le Mont-Blanc, le Genevois et le Léman. Il doit son nom à sa silhouette en forme de faucille lorsqu'il est vu depuis son versant lémanique. Au sommet, on s'approche des sommets culminants du massif du Jura situés dans l'Ain (Crêt de la Neige 1 720 m.). Le col se situe à la limite entre les communes de Gex et Mijoux (8,5 km). Emprunté à 20 reprises par le Tour de France depuis 1947, l'ascension depuis Gex (10,1 km - 6,5% de pente moyenne pour 654 m de dénivelé) est classée 2ème catégorie au Grand Prix de la Montagne du Tour de France. Les plus forts pourcentages sont concentrés sur les 5 derniers kilomètres (jusqu'à 8.1 %). Pour mémoire, ce sont les Français Guy Ignolin en 1963 et Mariano Martinez en 1975 qui se sont illustrés en passant en tête. Lors de la dernière édition de 2004 c'est l'Espagnol Juan Miguel Mercado qui est passé en tête.

Infos pratiques

Pratique : Route

Durée : 1 h 15

Longueur : 10.1 km

Dénivelé positif : 688 m

Difficulté : Niveau noir - Très difficile

Type : Traversée

Thèmes : Col à vélo

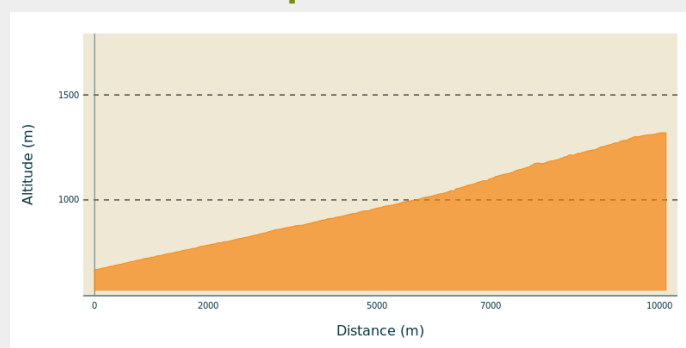
Itinéraire

Départ : Gex

Balisage : Itinéraire cyclo Sports cyclistes

Communes : 1. Gex
2. Mijoux

Profil altimétrique



Altitude min 668 m Altitude max 1320 m

Panneau l'Ain à Vélo

Praticable : toute l'année.

Attention, la route est régulièrement enneigée en hiver.

Sous réserve de conditions météo favorables.

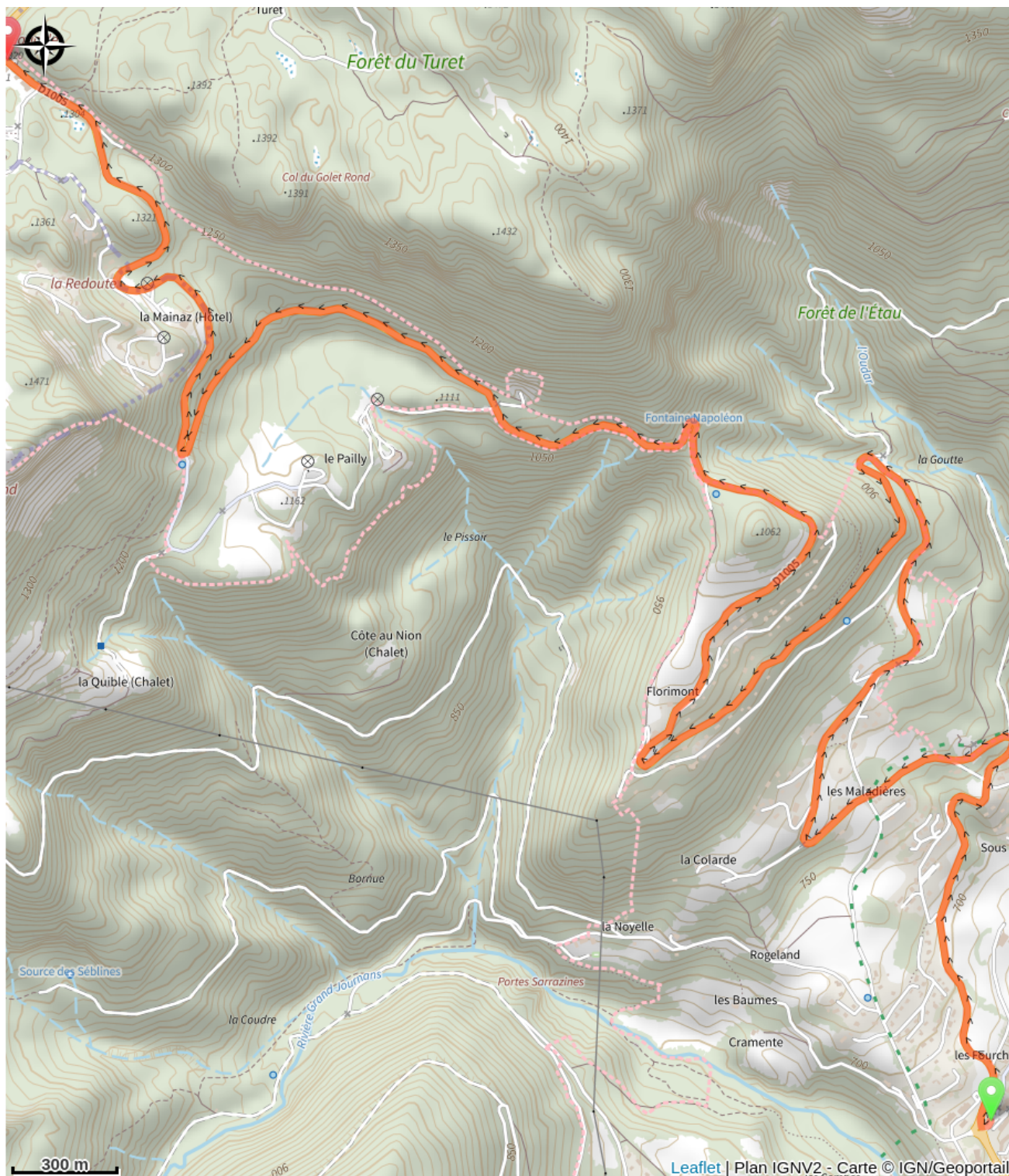
Site web (URL) : <http://www.ain-tourisme.com>

Page facebook : <https://www.facebook.com/aintourisme01/>

Téléphone : [04 74 32 31 30](tel:0474323130)

Mél : tourisme@aintourisme.com

Sur votre chemin...



Toutes les infos pratiques

A la campagne

En montagne

En plein air

Recommandations

Les animaux de compagnie ne sont pas acceptés.

Les animaux sont interdits, voie partagée avec les automobilistes.

Infos complémentaires

Les conseils et consignes de sécurité pour les cyclistes avertis, pour que le bonheur de pédaler reste un plaisir.

Casque obligatoire (la tête bien protégée, c'est l'aventure en toute sécurité !)

Gants de vélo (pour une bonne prise et des mains en mode super-héros)

Lunettes de soleil (style et protection, combo gagnant)

Visibilité maximale :

Gilet de sécurité réfléchissant obligatoire hors agglomération, la nuit ou par mauvais temps (brillez de mille feux pour être vu !)

Pas de musique en roulant :

Interdiction des écouteurs, oreillettes, et téléphones à l'oreille (restez concentrés, la route c'est du sérieux)

Respectez le Code de la Route :

Sécurité et courtoisie pour vous et les autres usagers (un petit geste, un grand respect)

Cyclistes et automobilistes : la route est plus belle quand on se respecte

Pensez à vous hydrater

Attention à la météo :

En montagne, les conditions peuvent changer rapidement (prévoyez la bonne tenue et restez prudents)

Roulez en toute sécurité et profitez pleinement de votre aventure à vélo !

Comment venir ?

Accès routier

Grand parking à côté de la salle de Perdtemps ou parking des Maladières à Gex

Parking conseillé

Impasse des Gentianes

Source

Aintourisme

<http://www.ain-tourisme.com>