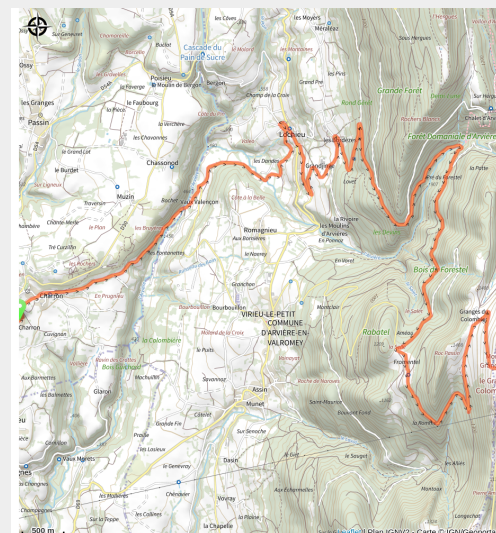


Col du Grand Colombier depuis Champagne en Valromey

Ain - Champagne-en-Valromey



Stèle représentant un cycliste - marque le sommet du Grand Colombier (©J.Leiritz)



Depuis Champagne en Valromey, cette montée à vélo emprunte la route la plus accessible !

Cette montée du Grand Colombier (1501 m) la plus longue (18,5 km) est réputée pour être la plus facile (ou la moins difficile !) des quatre faces avec ses 5,2% de pente moyenne, à l'ombre des sapins pour 974 m de dénivelé. Si vous souhaitez faire plusieurs ascensions du Géant bugiste dans la journée, il est d'ailleurs conseillé de finir par ce côté-ci. Cette voie, la plus accessible (+ de 6% de pente moyenne tout de même) offre plusieurs replats pour récupérer entre ses rampes à plus de 10%. Les deux derniers kilomètres n'offrent cependant aucun répit, avec une pente raide et une route souvent ventée. Le Grand-Colombier se mérite ! Au sommet : vue panoramique à 360° sur la chaîne des Alpes, les massifs de Belledonne, le Mont-Blanc, le Bugey, le Rhône et 3 lacs alpins (lacs du Bourget, d'Annecy et du Léman).

Infos pratiques

Pratique : Route

Durée : 2 h

Longueur : 18.4 km

Dénivelé positif : 1170 m

Difficulté : Niveau noir - Très difficile

Type : Traversée

Thèmes : Col à vélo

Itinéraire

Départ : Champagne-en-Valromey

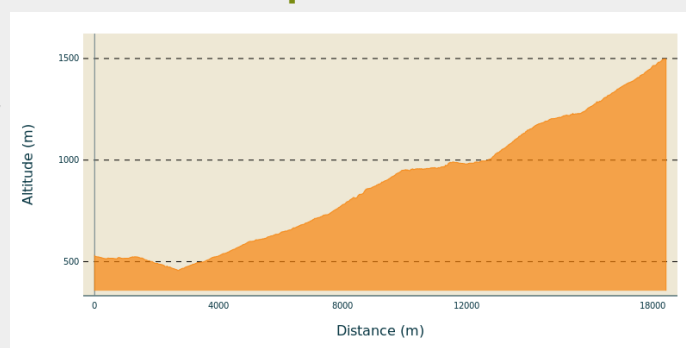
Balisage : Itinéraire cyclo Sports cyclistes

Communes : 1. Champagne-en-Valromey

2. Arvière-en-Valromey

3. Anglefort

Profil altimétrique



Altitude min 457 m Altitude max 1498 m

Panneaux directionnels L'Ain à Vélo

Praticable : du 01/05 au 31/10.

Col fermé en hiver.

Sous réserve de conditions météo favorables.

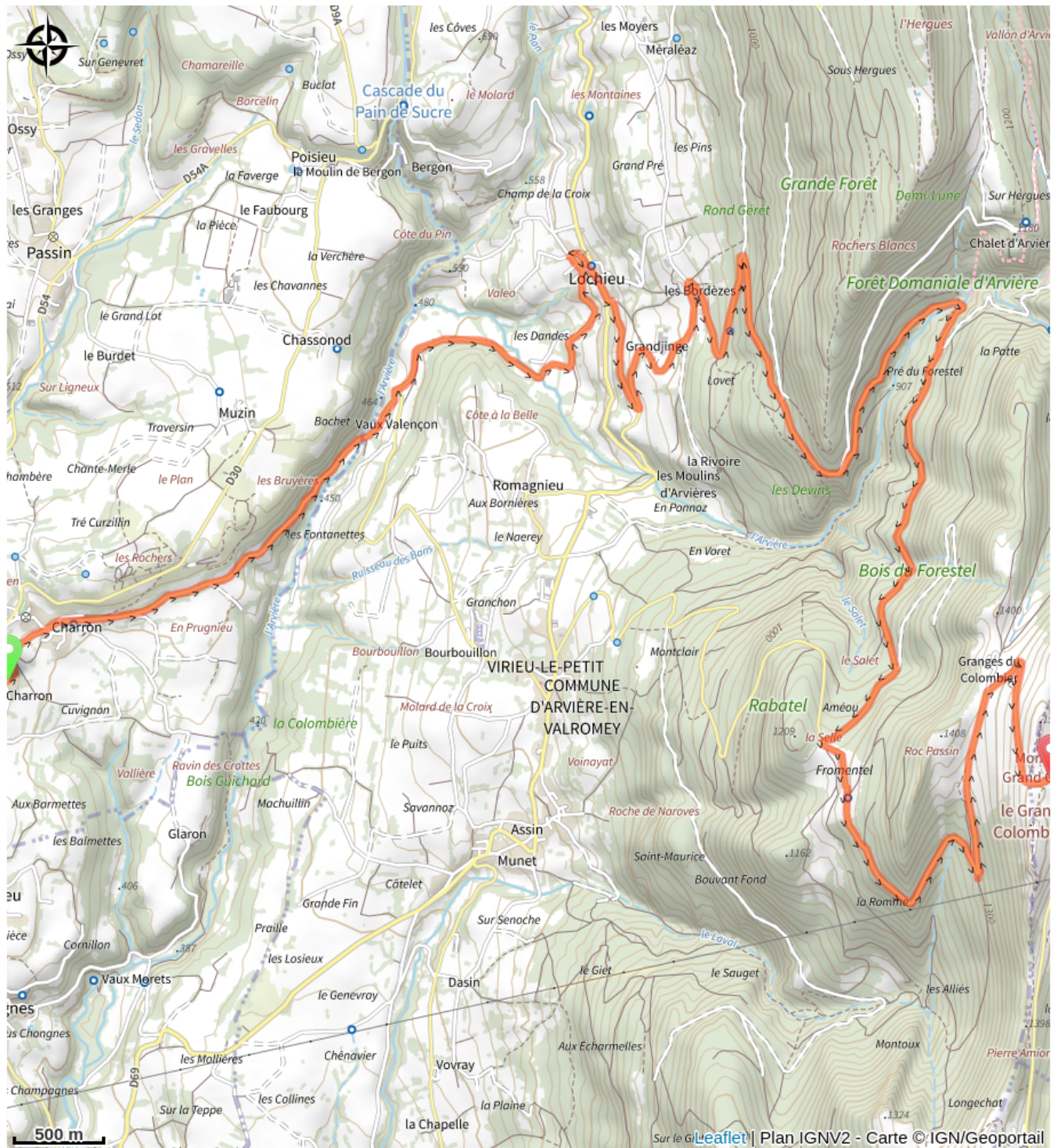
Site web (URL) : <http://www.ain-tourisme.com>

Page facebook : <https://www.facebook.com/aintourisme01/>

Téléphone : 04 74 32 31 30

Mél : tourisme@aintourisme.com

Sur votre chemin...



Toutes les infos pratiques

A la campagne

En montagne

En plein air

Recommandations

Les animaux de compagnie ne sont pas acceptés.

Les animaux de compagnie ne sont pas admis.

Infos complémentaires

Consignes de sécurité :

- se renseigner sur la météo principale et locale en s'assurant de l'absence de précipitations,
- informer un proche de votre objectif (horaires départ et retour prévus, nombre de participants avec n° de tel de chacun, parking du point de rdv...) et le recontacter en cas de changement
- en cas de problème appelez le 112 (n° d'urgence européenne)

S'équiper :

- prévoir suffisamment d'eau (absence de point d'eau sur le parcours)
- vêtements et accessoires adaptés à la saison et conditions météorologiques (vêtements chauds, vêtements pour la pluie, lunettes de soleil, crème solaire...)
- téléphone mobile et batterie nomade de recharge

Comment venir ?

Accès routier

Transports en commun : Par la route : Se garer :

Parking conseillé

D69f - Route du Colombier

Source

Aintourisme

<http://www.ain-tourisme.com>