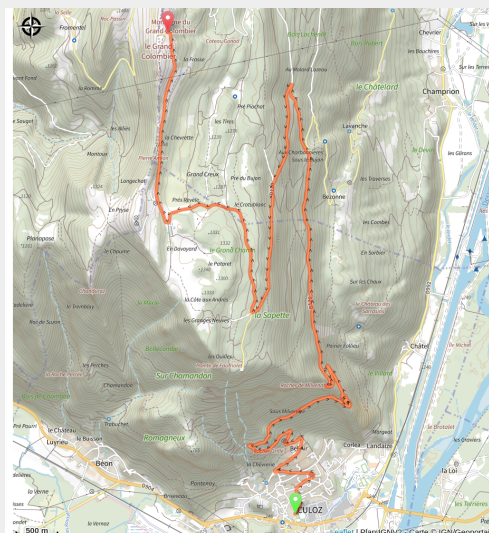


Col du Grand Colombier depuis Culoz

Ain - Culoz



Stèle représentant un cycliste - marque le sommet du col du Grand Colombier (©J.Leiritz)



Le versant sud, la voie classique du Tour de France !

Découvert lors de la dixième étape du Tour de France 2012, le col du Grand-Colombier (1501 m.) depuis Culoz, classé hors catégorie, est considéré par les cyclistes comme l'un des plus difficiles de France (1 243 m de dénivelé). Pour l'anecdote, c'est le français Thomas VOECKLER qui passa le premier au sommet du col en 2012 après 17,6 km de montée. Les 9 premiers kilomètres depuis Culoz (244 m.) enchaînent les virages et proposent une pente soutenue à plus de 10% (avec un passage à 14% !). A 878 m d'altitude, la jonction avec la route d'Anglefort offre alors un replat d'environ 2 km à 3 % puis une pente régulière avec à nouveau des passages très difficiles. L'ombre de la forêt apporte ici le seul soulagement. Pour finir, les ultimes kilomètres, à partir du lieu-dit « La Sapette » (1 230 m) sont globalement moins difficiles. Au sommet : vue panoramique à 360° sur la chaîne des Alpes, les massifs de Belledonne, le Mont-Blanc, le Bugey, le Rhône et 3 lacs alpins (lacs du Bourget, d'Annecy et du Léman).

Infos pratiques

Pratique : Route

Durée : 2 h 15

Longueur : 18.0 km

Dénivelé positif : 1427 m

Difficulté : Niveau noir - Très difficile

Type : Traversée

Thèmes : Col à vélo

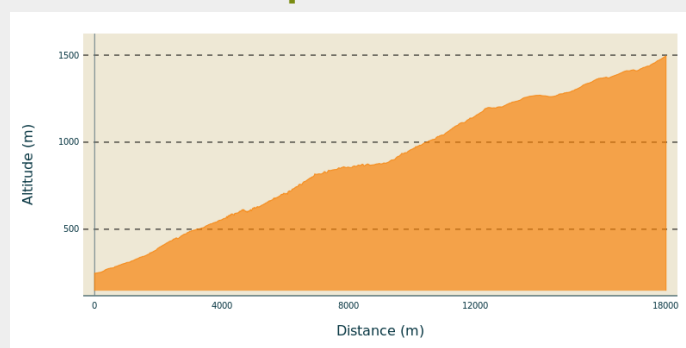
Itinéraire

Départ : Culoz-Béon

Balisage : Itinéraire cyclo Sports cyclistes

Communes : 1. Culoz
2. Anglefort

Profil altimétrique



Altitude min 247 m Altitude max 1495 m

Fermé temporairement.

Panneaux directionnels L'Ain à Vélo

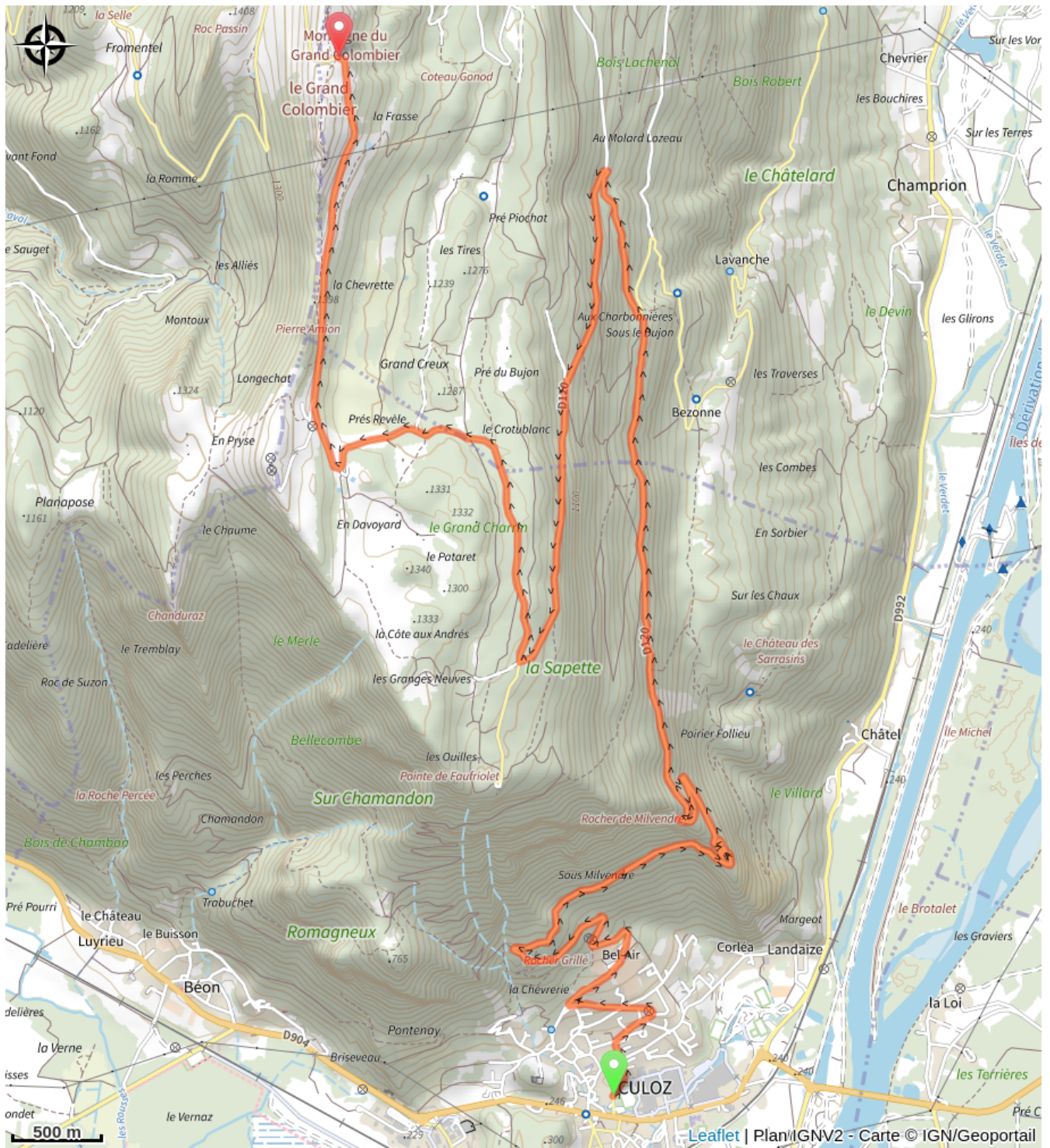
Site web (URL) : <http://www.ain-tourisme.com>

Page facebook : <https://www.facebook.com/aintourisme01/>

Téléphone : [04 74 32 31 30](tel:0474323130)

Mél : tourisme@aintourisme.com

Sur votre chemin...



Toutes les infos pratiques

A la campagne

En montagne

En plein air

Recommandations

Les animaux de compagnie ne sont pas acceptés.

Les animaux de compagnie ne sont pas admis.

Infos complémentaires

Consignes de sécurité :

- se renseigner sur la météo principale et locale en s'assurant de l'absence de précipitations,
- informer un proche de votre objectif (horaires de départ et retour prévus, nombre de participants avec le n° de tel de chacun, le parking du point de rdv...) et le recontacter en cas de changement
- en cas de problème appelez le 112 (n° d'urgence européenne)

S'équiper :

- prévoir suffisamment d'eau (absence de point d'eau sur le parcours)
- vêtements et accessoires adaptés à la saison et conditions météorologiques (vêtements chauds, vêtements pour la pluie, lunettes de soleil, crème solaire...)
- téléphone mobile et batterie nomade de recharge

Comment venir ?

Accès routier

Parking de la Maison du Vélo ou parkings à proximité du stade / gymnase JL Falconnier

Parking conseillé

Rue du Stade

Source

Aintourisme

<http://www.ain-tourisme.com>