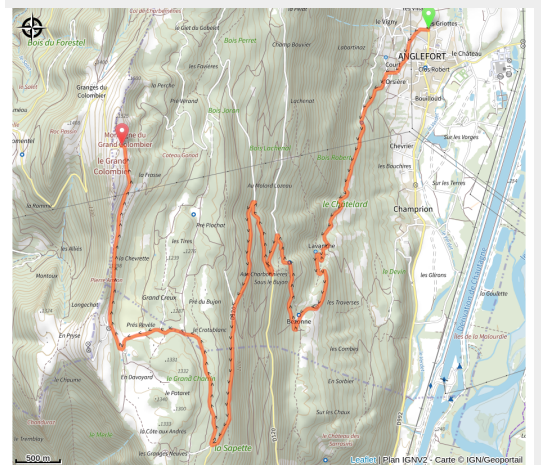


Col du Grand Colombier depuis Anglefort

Ain - Anglefort



1ère borne km (Aintourisme)



La voie Est se mérite à 8% de pente moyenne !

Le Col du Grand Colombier (1501 m) depuis Anglefort totalise 15.4 kilomètres et affiche des pentes jusqu'à 14%. A 878 m d'altitude, la jonction avec la route de Culoz offre alors un replat d'environ 2 km à 3 % puis une pente régulière avec à nouveau des passages très difficiles. Pour finir, les ultimes kilomètres, à partir du lieu-dit « La Sapette » (1 230 m) sont globalement moins difficiles. En 2016, la 15ème étape du Tour de France (Bourg-en-Bresse - Culoz) emprunta cette route... à la descente dans configuration particulière nommée « lacets du Grand Colombier ». Au sommet : vue panoramique à 360° sur la chaîne des Alpes, les massifs de Belledonne, le Mont-Blanc, le Bugey, le Rhône et 3 lacs alpins (lacs du Bourget, d'Annecy et du Léman).

Infos pratiques

Pratique : Route

Durée : 2 h

Longueur : 15.3 km

Dénivelé positif : 1260 m

Difficulté : Niveau noir - Très difficile

Type : Traversée

Thèmes : Col à vélo

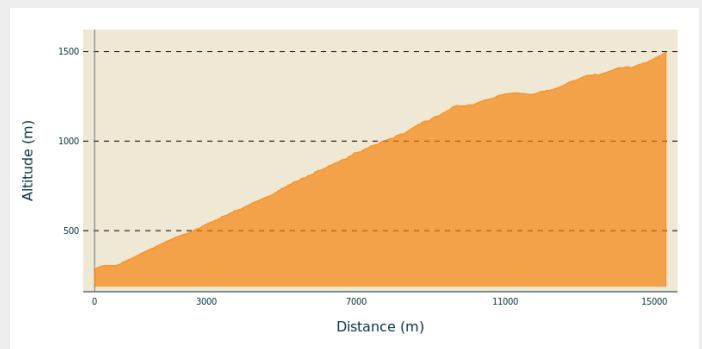
Itinéraire

Départ : Anglefort

Balisage : Itinéraire cyclo Sports cyclistes

Communes : 1. Anglefort
2. Culoz

Profil altimétrique



Altitude min 287 m Altitude max 1495 m

Panneaux directionnels L'Ain à Vélo

Praticable : du 01/05 au 31/10.

Col fermé en hiver.

Sous réserve de conditions météo favorables.

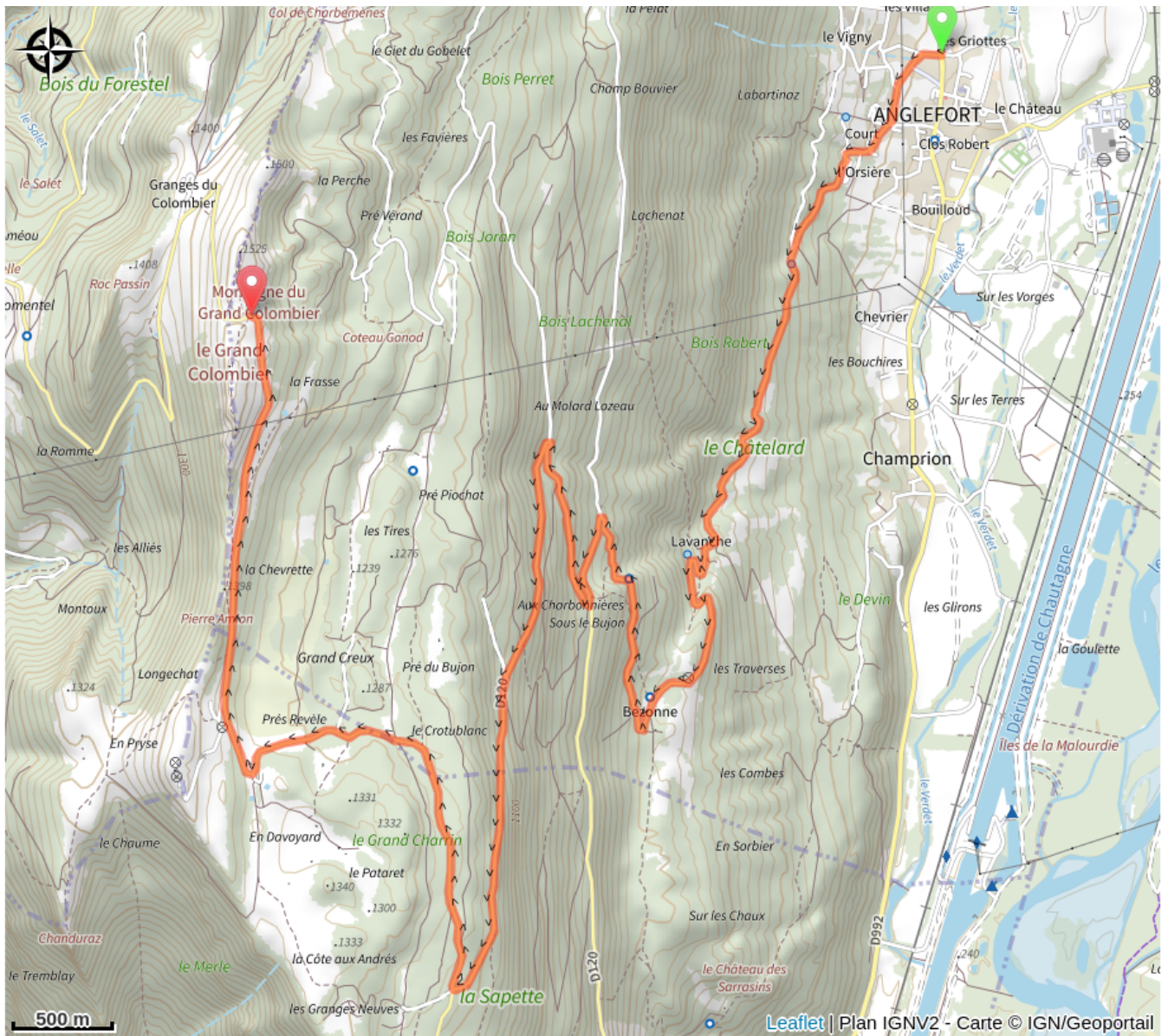
Site web (URL) : <http://www.ain-tourisme.com>

Page facebook : <https://www.facebook.com/aintourisme01/>

Téléphone : [04 74 32 31 30](tel:0474323130)

Mél : tourisme@aintourisme.com

Sur votre chemin...



Toutes les infos pratiques

A la campagne

En montagne

En plein air

Recommandations

Les animaux de compagnie ne sont pas acceptés.

Animaux de compagnie non admis.

Infos complémentaires

Consignes de sécurité :

- se renseigner sur la météo principale et locale en s'assurant de l'absence de précipitations,
- informer un proche de votre objectif (horaires départ et retour prévus, nombre de participants avec n° de tel de chacun, parking du point de rdv...) et le recontacter en cas de changement
- en cas de problème appelez le 112 (n° d'urgence européenne)

S'équiper :

- prévoir suffisamment d'eau (absence de point d'eau sur le parcours)
- vêtements et accessoires adaptés à la saison et conditions météorologiques (vêtements chauds, vêtements pour la pluie, lunettes de soleil, crème solaire...)
- téléphone mobile et batterie nomade de recharge

Comment venir ?

Accès routier

Transports en commun : Par la route : Se garer :

Parking conseillé

Croisement Rue de la Mairie et Route du Colombier

Source

Aintourisme

<http://www.ain-tourisme.com>