

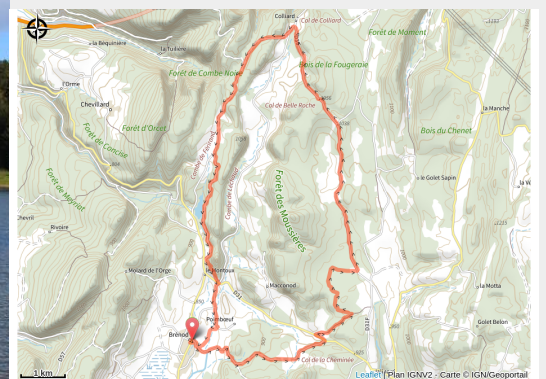
Parcours Gravel 16 bleu - De combes en combes - Espace FFC Ain Forestière



Ain - Brénod



Parcours Gravel 16 bleu - De combes en combes - Espace FFC Ain Forestière (Vincent Allard)



Ce parcours roulant peut se faire à la journée en famille car il est assez plat et tranquille, traversant combes et cols typique du plateau d'Hauteville Retord. L'itinéraire est bien adapté au Gravel.

Balisage actuel numéro 7, dans l'attente du balisage définitif par nos équipes Vous franchirez le Col de Colliard et de Belleruche. Le retour (longue descente en pente douce) emprunte la combe sauvage de Ferirand. Peu avant d'arriver sur le village de Brénod, au retour, prenez le temps d'admirer la vue sur les étangs Marrons sur votre droite ! Et bien sûr, n'oubliez pas de jeter un coup d'œil à la fromagerie de Brénod et à ses nombreux comtés ! Détail ; 20% chemin, 65% route, 15% sentier

Infos pratiques

Pratique : Gravel

Durée : 1 h 15

Longueur : 23.4 km

Dénivelé positif : 760 m

Difficulté : Niveau bleu - Modéré

Type : Boucle

Itinéraire

Départ : Brénod

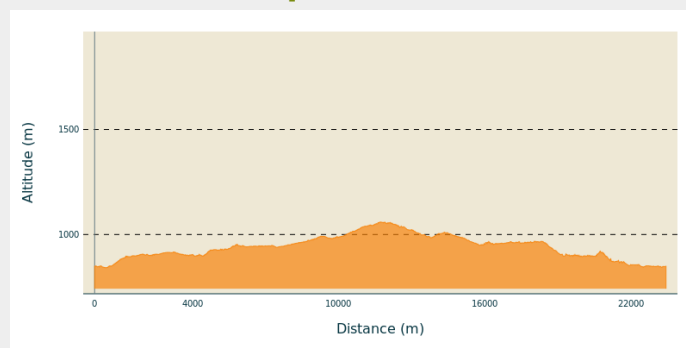
Balisage : Itinéraire gravel bike Sports cyclistes

Communes : 1. Brénod

2. Haut Valromey

3. Les Neyrolles

Profil altimétrique



Altitude min 842 m Altitude max 1060 m

Balises bleu FFC

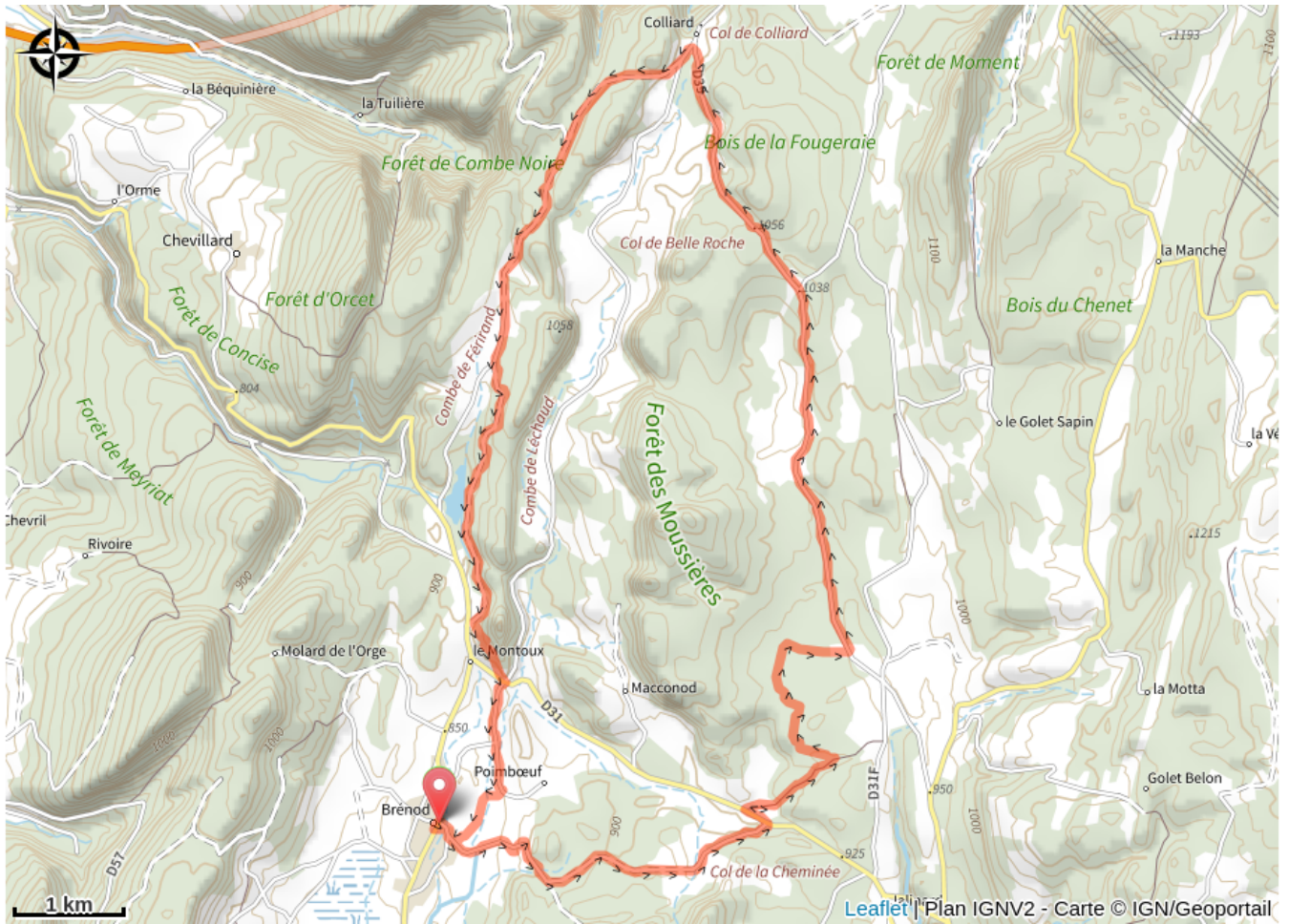
Praticable : toute l'année.
Hors période d'enneigement.

Site web (URL) : <https://www.hautbugey-tourisme.com/>

Page facebook : <https://www.facebook.com/hautbugeytourisme>

Téléphone : [04 74 12 11 57](tel:0474121157)

Sur votre chemin...



Toutes les infos pratiques

 **En montagne**

 **En plein air**

 **Label VTT - FFC**

 **Recommandations**

Les animaux de compagnie ne sont pas acceptés.

Les animaux de compagnie ne sont pas admis.

 **Matériel**

Cartes IGN n° 3230.OT, 3231.OT

Carte VTT FFC Ain Forestière

Comment venir ?

Accès routier

Départ devant la fromagerie de Brenod

Parking conseillé

Place de l'Eglise

Source

Office de Tourisme du Haut-Bugey

<https://www.hautbugey-tourisme.com/>