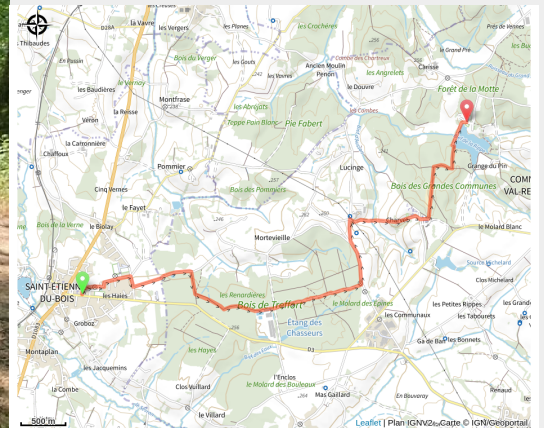


# Liaison VTT (L) Liaison St Etienne du Bois base de loisirs de la Grange du Pin

Ain - Saint-Étienne-du-Bois



Liaison VTT Grange du Pin (scalland)



*Une liaison forestière pour rejoindre les départs VTT de la base de loisirs de la Grange du Pin à Cuisiat depuis St Etienne du Bois.*

## Infos pratiques

Pratique : VTT

Durée : 40 min

Longueur : 7.1 km

Dénivelé positif : 73 m

Difficulté : Niveau vert - Facile

Type : Traversée

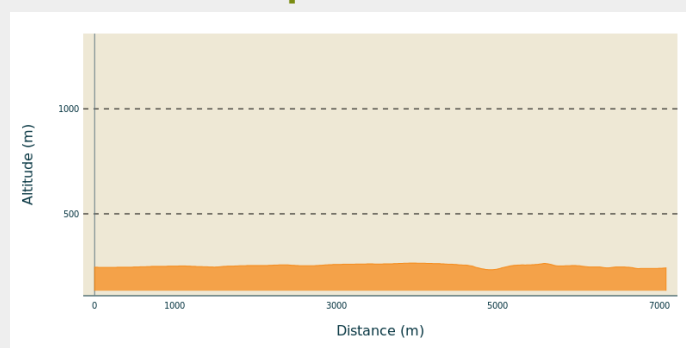
# Itinéraire

**Départ** : Saint-Étienne-du-Bois

**Balisage** : Itinéraire VTT Sports cyclistes

**Communes** : 1. Saint-Étienne-du-Bois  
2. Val-Revermont

## Profil altimétrique



Altitude min 234 m Altitude max 266 m

Balisage VTT FFCT L (vert)

**Praticable** : toute l'année.

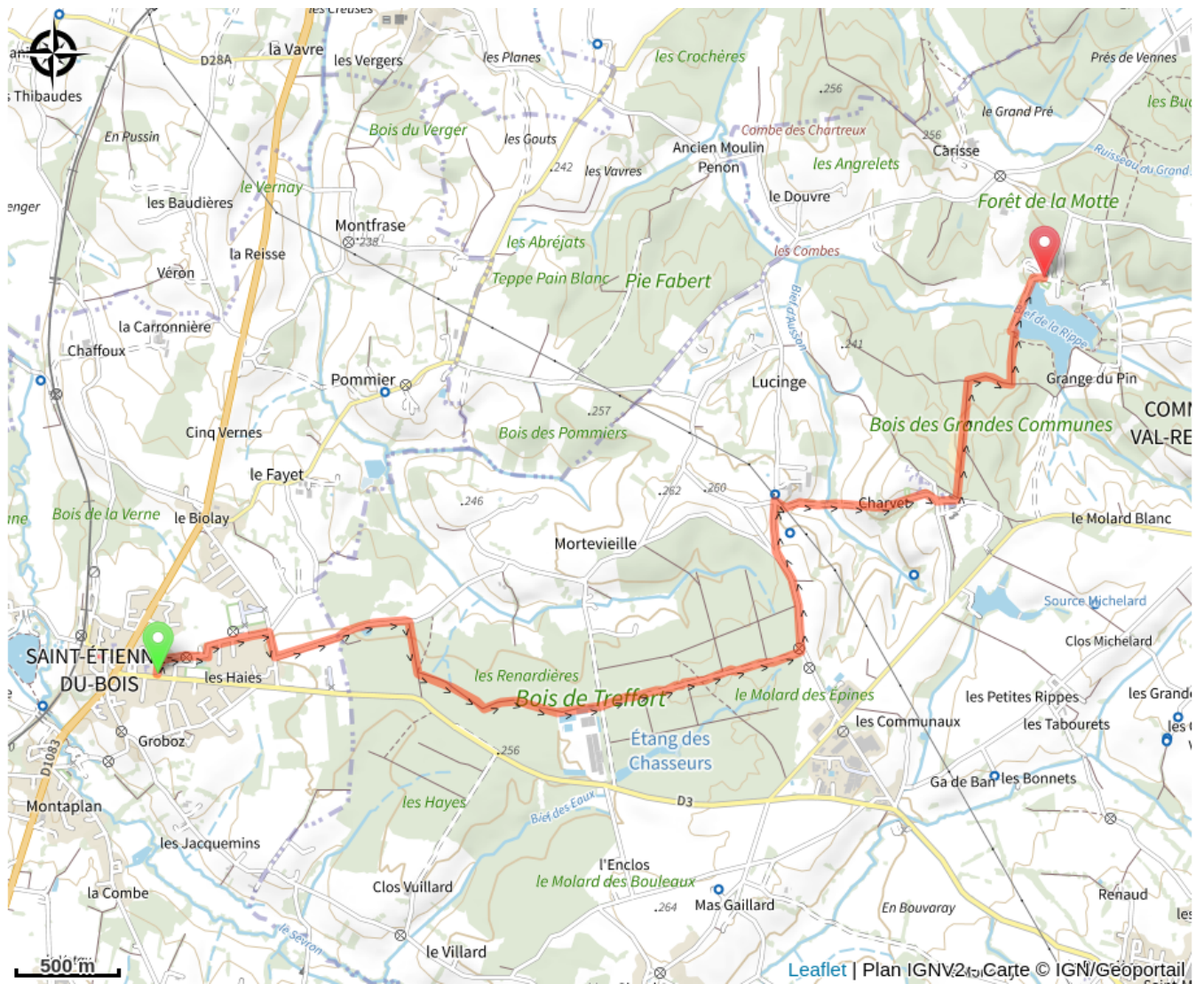
**Site web (URL)** : <https://www.bourgenbressedestinations.fr>

**Page facebook** : <https://www.facebook.com/BourgenBresseTourisme>

**Téléphone** : [04 74 22 49 40](tel:0474224940)

**Mél** : [accueil@bourgenbressedestinations.fr](mailto:accueil@bourgenbressedestinations.fr)

# Sur votre chemin...



# Toutes les infos pratiques

 **A la campagne**

 **En forêt**

 **En plein air**

 **Inscrit au PDIPR**

 **Label VTT - FFCT**

 **Recommandations**

Les animaux de compagnie ne sont pas acceptés.

**Comment venir ?**

Parking conseillé

Ecole publique, Rue du Revermont

**Source**

Bourg-en-Bresse Destinations - Office de tourisme

<https://www.bourgenbressedestinations.fr>