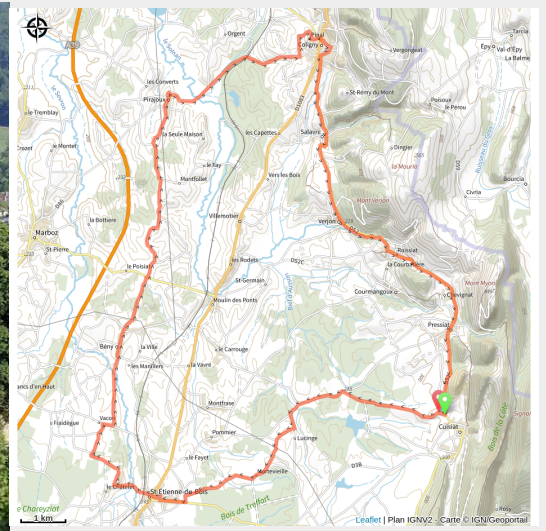


Circuit l'Ain à vélo n° 15 - Cavets et ventres jaunes

Ain - Val-Revermont



Paysage du Revermont (A. Perrier /Aintourisme)



Encore une histoire de conflit ancestral, de différence culturelle qui fait le charme de nos douces provinces... Si le Revermont domine la Bresse, c'est davantage par la géomorphologie des paysages plutôt que par le niveau de richesse.

Surplombant la plaine de Bresse à l'Est, le Revermont est le premier contrefort méridional des Montagnes du Jura. Si son histoire est intimement liée à celle de la Bresse, tout différencie pourtant le Revermontois du Bressan : traditions et pratiques agricoles, habitat et langage... La vigne était jadis la culture essentielle du Revermont. Chaque habitation en pierre était construite sur une cave située au rez-de-chaussée. De là vient sans doute le surnom de "cavet" attribué aux Revermontois. Pour le Bressan, « le cavet serait plus habitué de sa cave que du vrai labeur » ! Par réplique, le Bressan a été baptisé "ventre jaune" ou "mangeur de maïs". Une autre explication exprimerait un sentiment de jalousie de la part des habitants pauvres du Revermont à l'égard des riches Bressans, notamment les maquignons qui cachaient des pièces d'or dans leurs ceintures, les jours de foire aux bestiaux ! Les boucles de l'Ain à vélo sont en cours de modification; à l'issue un nouveau balisage sera effectif.

Infos pratiques

Pratique : Route

Durée : 2 h 30

Longueur : 36.6 km

Dénivelé positif : 489 m

Difficulté : Niveau bleu - Modéré

Type : Boucle

Itinéraire

Départ : Val-Revermont

Balisage : Itinéraire cyclo Sports cyclistes

Communes : 1. Val-Revermont

2. Courmangoux

3. Saint-Étienne-du-Bois

4. Bény

5. Villemotier

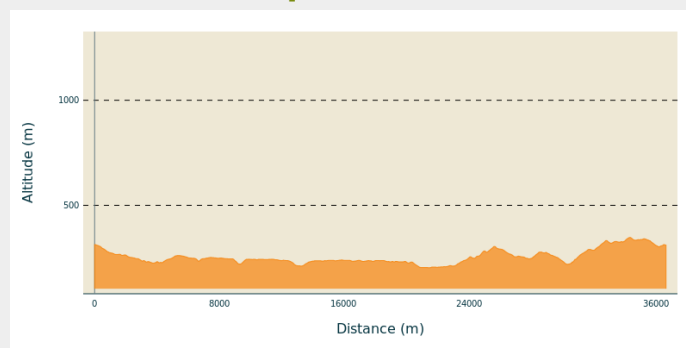
6. Pirajoux

7. Coligny

8. Salavre

9. Verjon

Profil altimétrique



Altitude min 203 m Altitude max 347 m

Panneaux directionnels "L'Ain à Vélo"

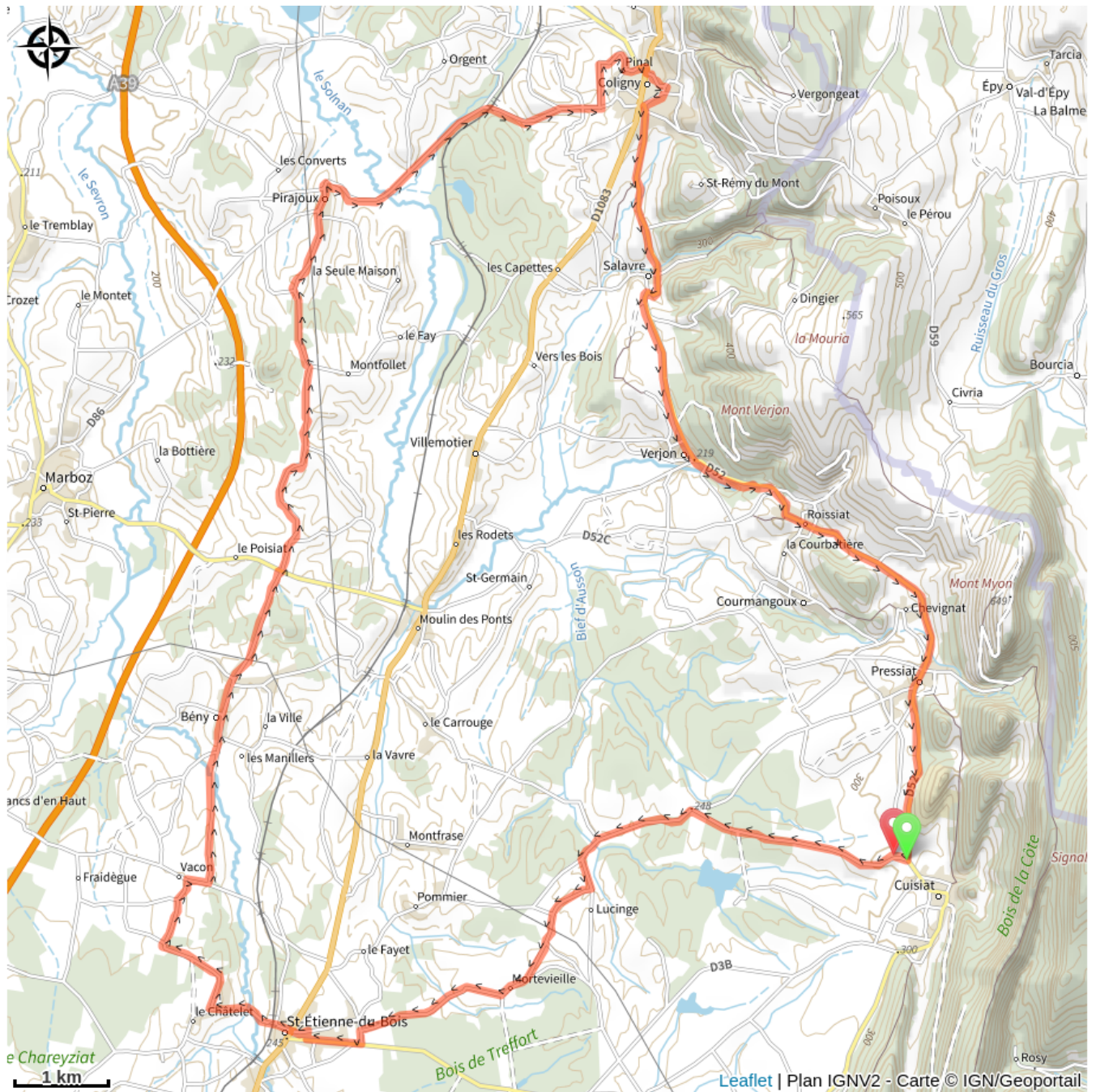
Praticable : toute l'année.

Site web (URL) : <http://www.ain-tourisme.com>

Téléphone : 04 74 32 31 30

Mél : tourisme@aintourisme.com

Sur votre chemin...



Toutes les infos pratiques

A la campagne

En plein air

Recommandations

Les animaux de compagnie ne sont pas acceptés.

Il est possible de voyager avec un animal transporté dans un aménagement de bagages. Il n'est pas possible d'envisager de faire courir son chien près du vélo, l'itinéraire étant en voie partagée avec la circulation automobile.

Infos complémentaires

Vous empruntez des routes à faible trafic, néanmoins restez vigilant, vous partagez la route avec les automobilistes.



Matériel

Cartes IGN 1:100 000 n°44 et 51

Comment venir ?

Parking conseillé

Route de Coligny

Source

Aintourisme

<http://www.ain-tourisme.com>