Itinéraire vélo : La Belle Via - Étape 7 - Vinay > Romans-sur-Isère

Isère - Vinay

Cyclotouristes sur la Belle Via (Office de tourisme de St Marcellin Vercors Isère)

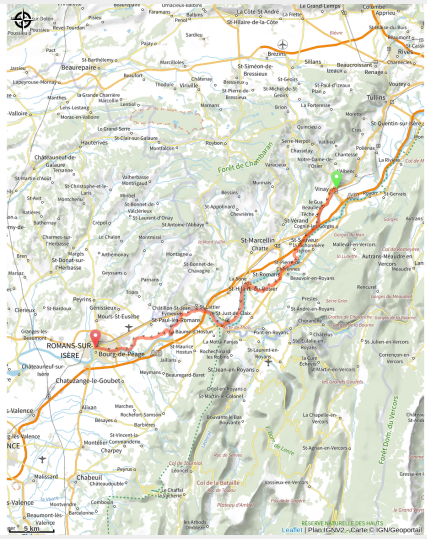

Vous roulez sur le territoire de Saint-Marcellin, qui a donné son nom au fromage éponyme du Dauphiné, de quoi reprendre des forces lors de vos arrêts ! Rejoignez Saint-Romans et faites un petit détour par le village médiéval de Beauvoir-en-Royans pour y visiter le reposant couvent des Carmes. Poursuivez jusqu'à La Sône réputée pour son remarquable Jardin des Fontaines Pétrifiantes. Vous continuez votre parcours entre les noyeraies, les vergers et les barrages jusqu'à Saint-Hilaire-du-Rosier. Juste avant, vous traversez l'Isère et entrez dans le département de la Drôme. Vous roulez jusqu'à Romans-sur-Isère, aujourd'hui capitale du renouveau du textile et de la chaussure Made in France. Si

Infos pratiques

Pratique : Route

Longueur : 48.8 km

Dénivelé positif : 544 m

Difficulté : Niveau rouge - Difficile

Type : Traversée

vous préférez l'architecture, Romans-sur-Isère propose également un riche patrimoine où l'art roman se mêle à l'art gothique… et à l'époque industrielle.

Itinéraire

Départ : Vinay
Balisage : Sports cyclistes Véloroute
Communes : 1. Vinay
2. Beaulieu
3. Têche
4. Saint-Sauveur
5. Saint-Romans
6. La Sône
7. Saint-Hilaire-du-Rosier
8. Saint-Nazaire-en-Royans
9. La Baume-d'Hostun
10. Eymeux
11. Saint-Paul-lès-Romans
12. Romans-sur-Isère

Profil altimétrique

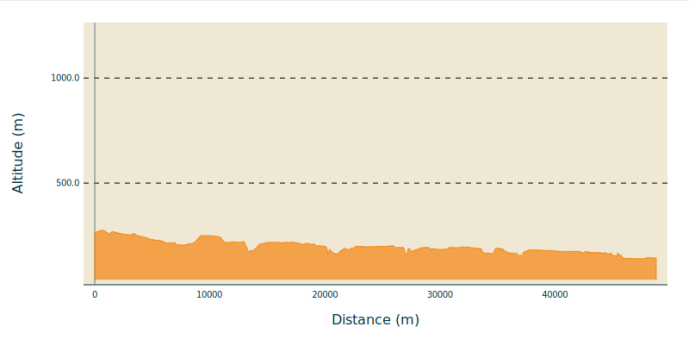

Altitude min 140 m Altitude max 276 m

Cet itinéraire est balisé.

Praticable : toute l'année.
Sous réserve de conditions météo favorables.

Pour quitter Vinay, La Belle Via déambule dans les petites rues du village. L'itinéraire emprunte une route à faible trafic de La Sône jusqu’à Saint-Nazaire-en-Royans. Traversez le pont et prenez à droite afin d'emprunter une piste cyclable le long du Canal de la Bourne jusqu'à Eymeux. Depuis Eymeux jusqu'à Romans-sur-Isère, le parcours alterne entre route à très faible trafic et voie verte.

Téléphone : 04 76 385 385
Mél : tourisme@saintmarcellin-vercors-isere.fr

Sur votre chemin…

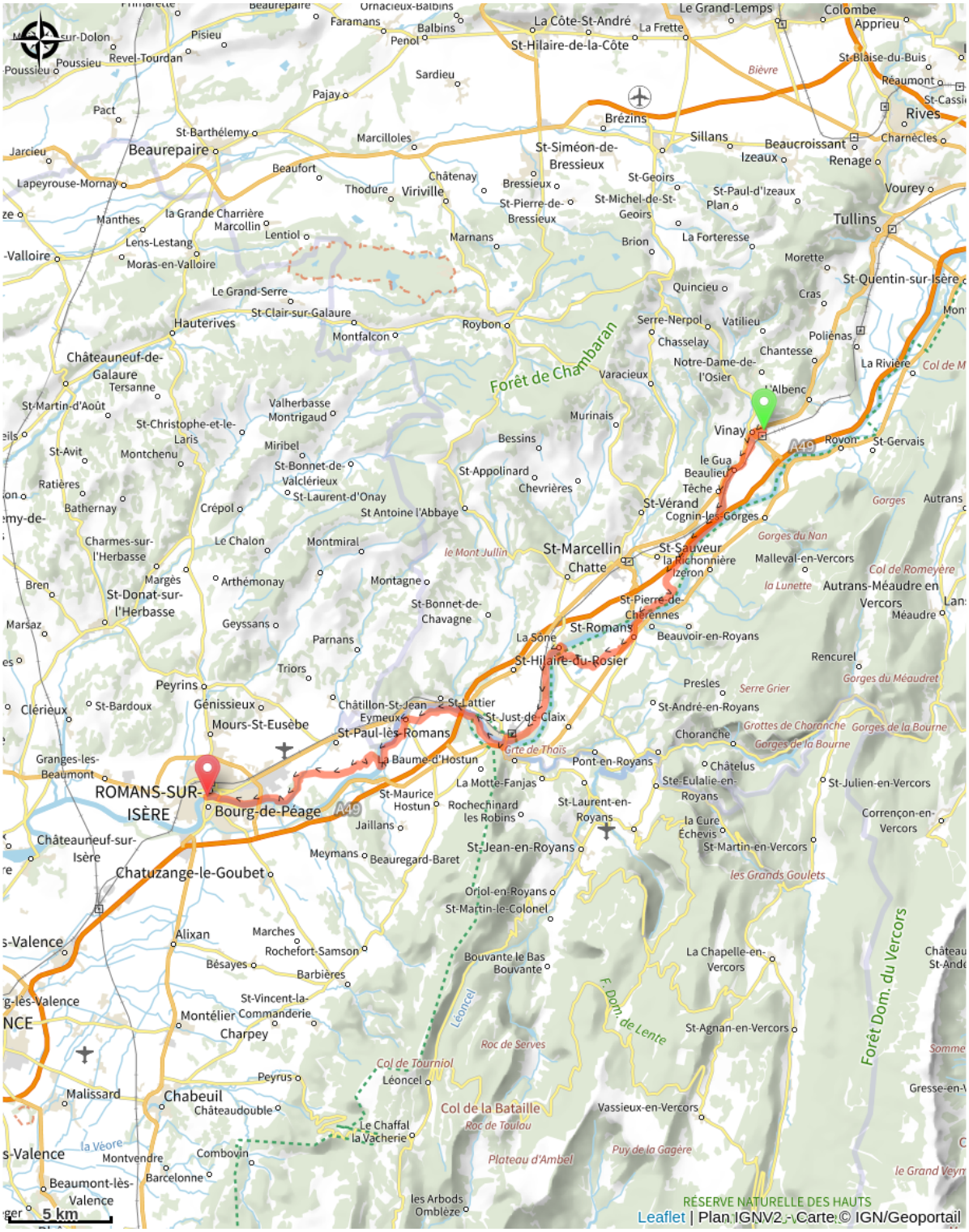

Toutes les infos pratiques

En plein air

Recommandations

Route partagée sur 41,06 km.

Source

Isère Attractivité

http://www.alpes-isere.com