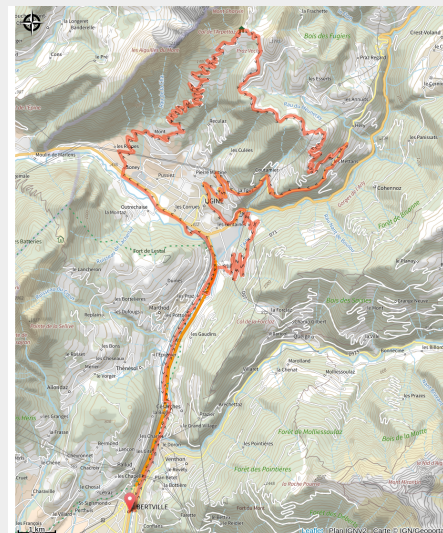


Boucle cyclo : l'Arpettaz

Savoie - Albertville



Vue sur la Belle Etoile depuis l'Arpettaz (Vojo)



L'Arpettaz est un col sauvage et méconnu à ne pas sous estimer, dans un cadre magnifique, au pied du Mont Charvin et de la chaîne des Aravis.

Après un échauffement quasiment à plat jusqu'à Ugine, débute l'ascension du col de l'Arpettaz (1 581 m) avec ses plus de 7% de pente moyenne et sa superbe série de 38 épingles. Possibilité de variante pour le retour sur Albertville en évitant le fond de vallée et en empruntant le col de la Forclaz (871 m) puis le petit col de Montessuit (475 m).

Infos pratiques

Pratique : Route

Longueur : 60.9 km

Dénivelé positif : 1694 m

Type : Boucle

Itinéraire

Départ : Albertville

Balisage : Itinéraire cyclo Sports cyclistes

Communes : 1. Albertville

2. Venthon

3. Césarches

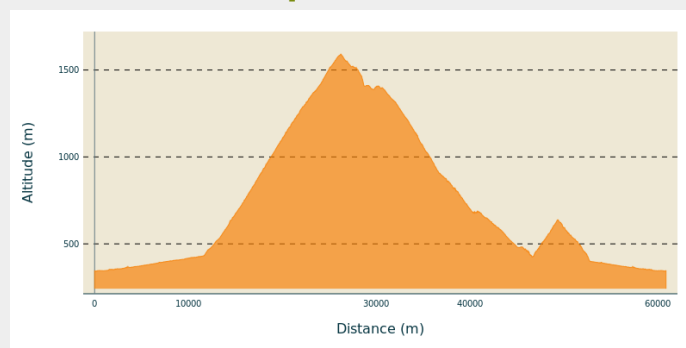
4. Pallud

5. Thénésol

6. Marthod

7. Ugine

Profil altimétrique



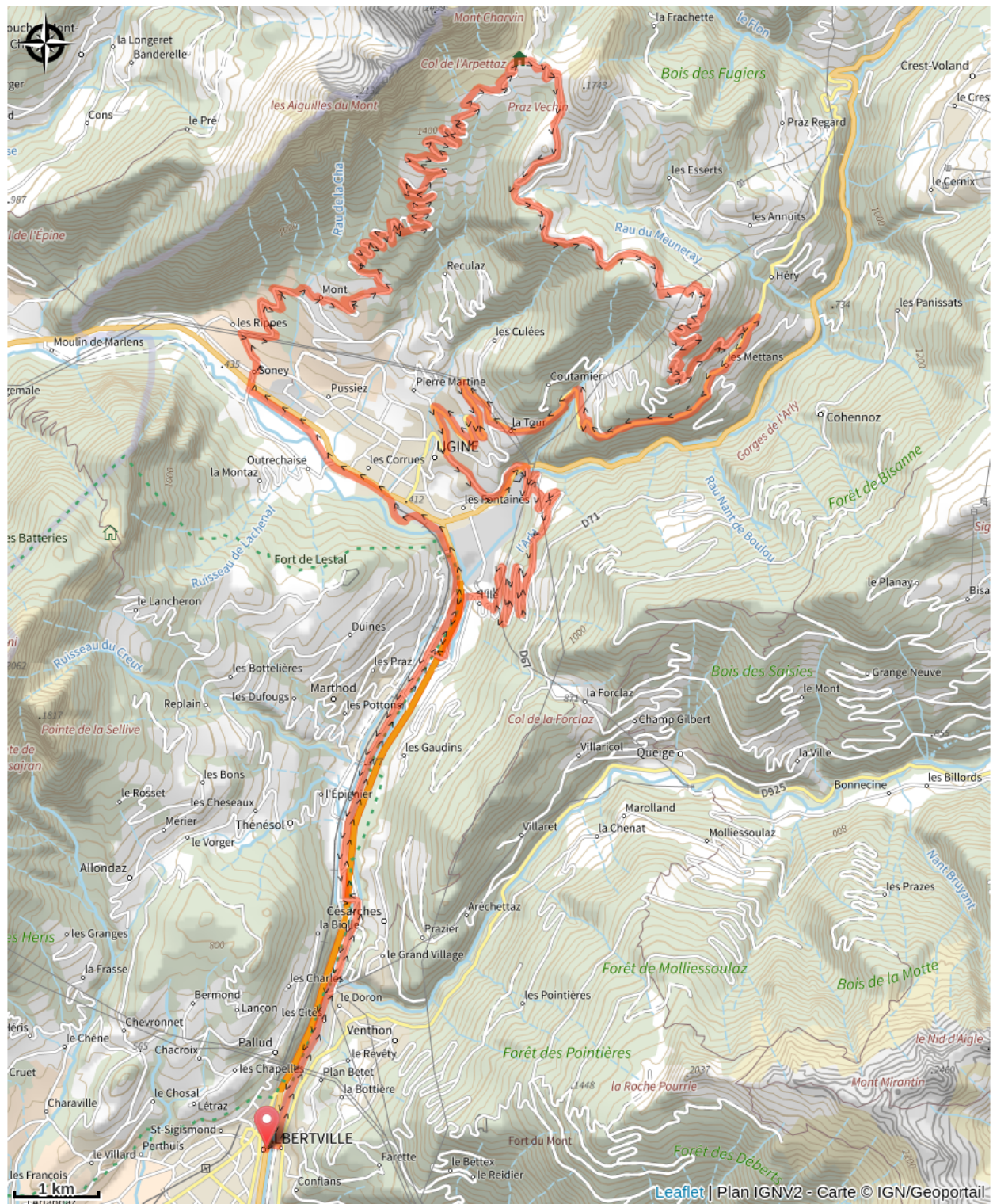
Altitude min 342 m Altitude max 1592 m

Cet itinéraire n'est pas balisé

Praticable : du 01/05 au 31/10.

Téléphone : [0479320422](tel:0479320422)

Sur votre chemin...



Toutes les infos pratiques

Comment venir ?

Parking conseillé

Gare d'Albertville, 2 place de la gare

Source

Communauté d'agglomération Arlysère

<http://www.lebeaufortain.com>