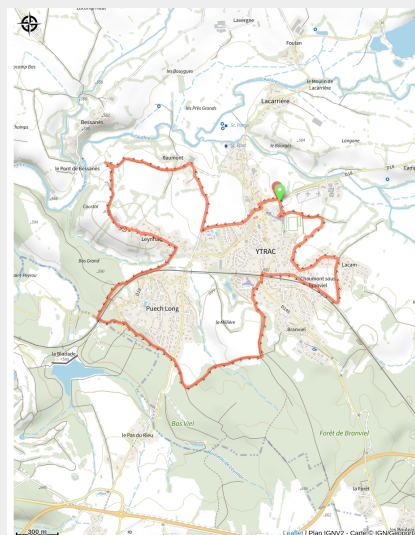


Circuit VTT - Tour d'Ytrac

Cantal - Ytrac



Vue aérienne (CABA)



Un superbe circuit pour l'initiation qui alterne petites zones techniques et grands chemins roulants. Le lieu idéal pour apprendre à passer les vitesses et à se positionner sur le vélo.

D'Aurillac, prenez la direction de Tulle par la N120, puis à gauche la D18 sur 7km en direction d'Ytrac. Le point de départ se situe après le cimetière à l'entrée d'Ytrac sur le parking de la bibliothèque. Remontez dans Ytrac à gauche vers le bourg. Au stop, prenez à gauche puis la première rue à droite en longeant le lotissement jusqu'à la route. Km 0,74 : suivez la route à droite jusqu'à Caumont à la hauteur d'une ferme. Km 1,32 : quittez la route et suivez le chemin à gauche. Km 2,03 : prenez la petite sente à gauche qui monte raide sur 200m. Passez devant une exploitation agricole. Vous allez déboucher sur le goudron. Suivez-le sur 200m jusqu'au carrefour à Leynhac. Km 2,8 : descendez à gauche entre les habitations. Km 3,12 : quittez la route, le chemin descend à droite sur une piste herbeuse et longe la voie ferrée. Vous entrez en forêt. Là, restez sur la

Infos pratiques

Pratique : VTT

Durée : 1 h 30

Longueur : 8.5 km

Dénivelé positif : 257 m

Difficulté : Niveau bleu - Modéré

Type : Boucle

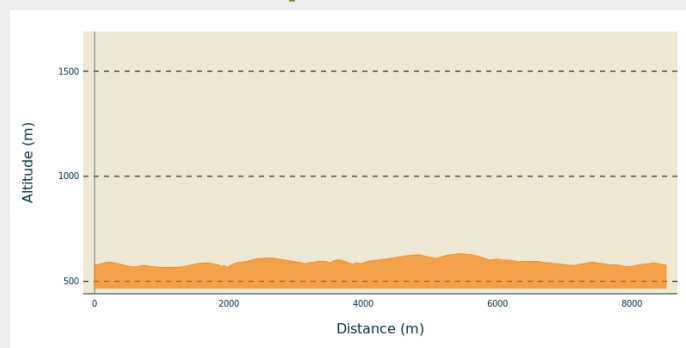
Itinéraire

Départ : Ytrac

Balisage : Itinéraire VTT Sports cyclistes

Communes : 1. Ytrac

Profil altimétrique



Altitude min 565 m Altitude max 632 m

Bleu

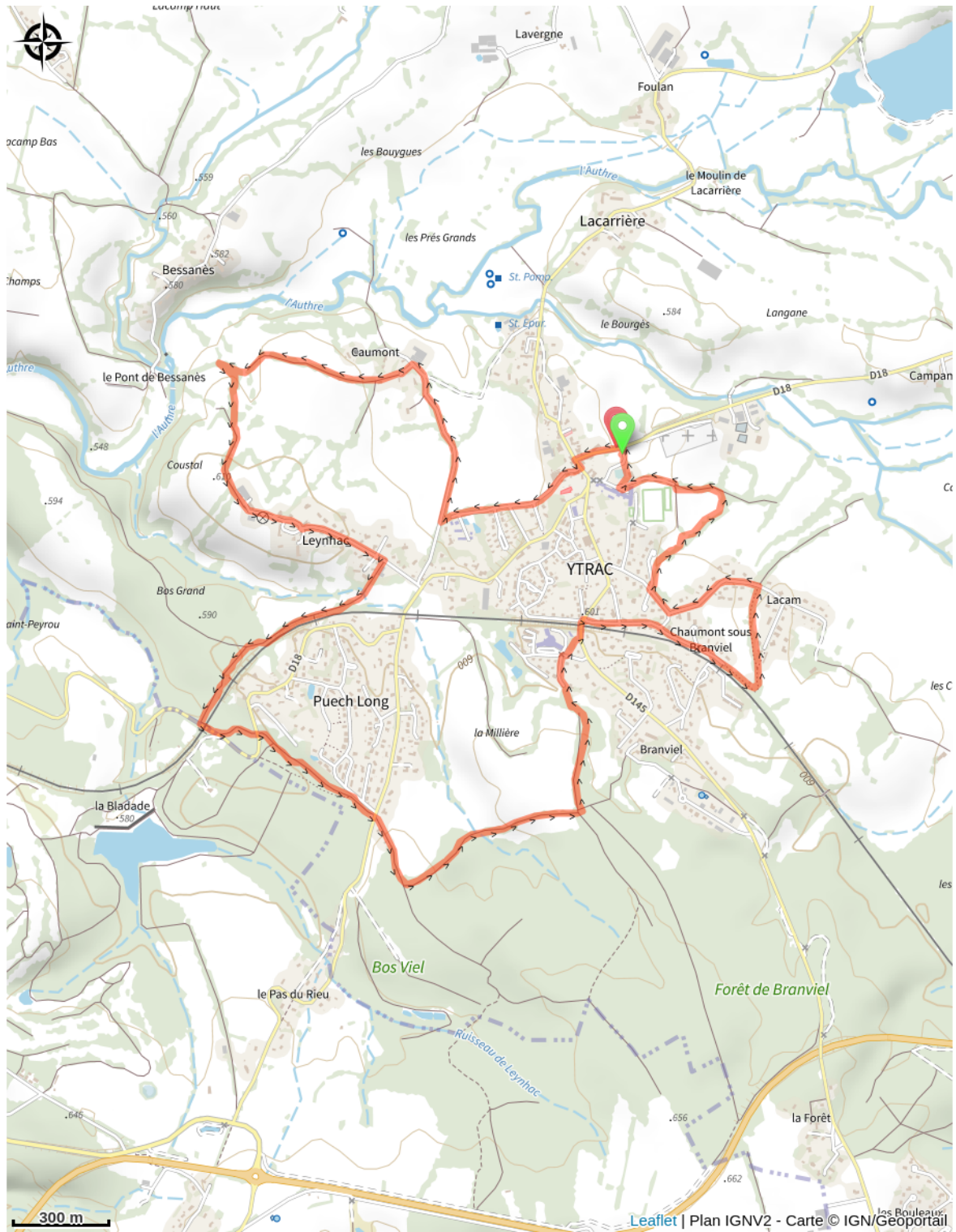
Praticable : toute l'année.

Site web (URL) : <http://www.iaurillac.com/>

Téléphone : [04 71 48 46 58](tel:0471484658)

Mél : courrier@iaurillac.com

Sur votre chemin...



Toutes les infos pratiques

A la campagne

En forêt

Recommandations

Les animaux de compagnie ne sont pas acceptés.

Matériel

Appli Rando Autour d'Aurillac

Source

Office de Tourisme du Pays d'Aurillac

<http://www.iaurillac.com/>