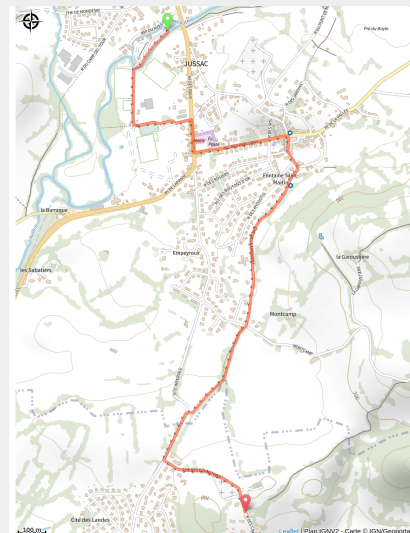


# VTT - Liaison Jussac - Reilhac

Cantal - Jussac



Vue aérienne (CABA)



*Cette liaison, facile, permet de rejoindre Reilhac ainsi que tous les circuits VTT de l'Agglomération. Elle traverse la commune de Jussac.*

Départ du parking devant le camping. Partez entre la chicane par le passage qui longe la rivière, l'Authre, et le camping. Traversez cette dernière grâce à la petite passerelle. Continuez tout droit le long du terrain de foot. Bifurquez à gauche après les terrains de tennis, passez entre le centre équestre et la salle polyvalente pour rejoindre la départementale. Au stop, traversez et empruntez le petit sentier juste en face. Km 0,85 : arrivée à un carrefour, prenez la petite route en face de vous, suivez tout droit, passez devant l'église pour descendre la rue Marion. Continuez toujours tout droit, jusqu'à l'embranchement où se trouve un abreuvoir, où vous poursuivez à droite par la petite route qui se transforme en chemin. Celui-ci longe le dessus d'un lotissement. Au premier carrefour, continuez tout droit. Vous coupez une petite

## Infos pratiques

Pratique : VTT

Durée : 19 min

Longueur : 3.0 km

Dénivelé positif : 104 m

Difficulté : Niveau vert - Facile

Type : Traversée

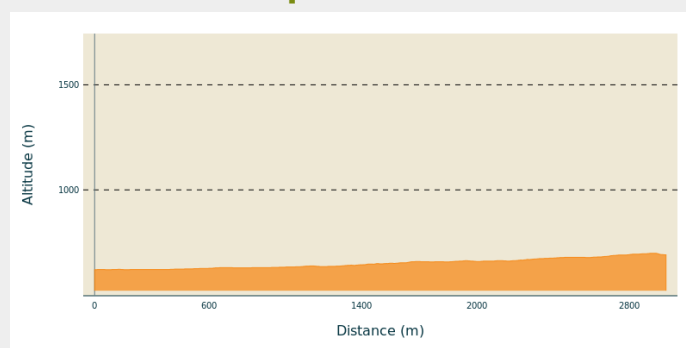
# Itinéraire

**Départ** : Jussac

**Balisage** : Itinéraire VTT Sports cyclistes

**Communes** : 1. Jussac  
2. Reilhac

## Profil altimétrique



Altitude min 620 m Altitude max 698 m

Bleu

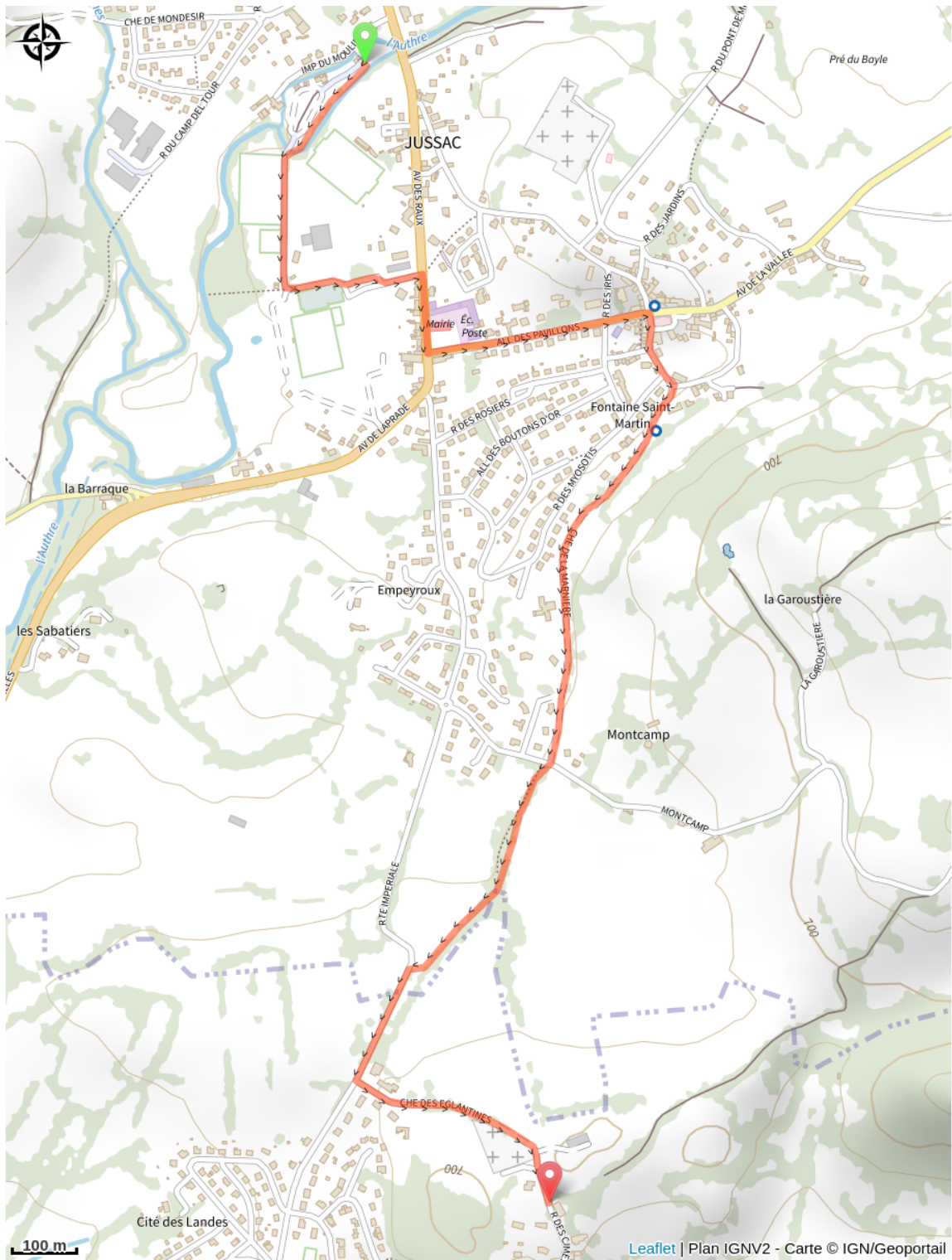
**Praticable** : toute l'année.

**Site web (URL)** : <http://www.iaurillac.com/>

**Téléphone** : [04 71 48 46 58](tel:0471484658)

**Mél** : [courrier@iaurillac.com](mailto:courrier@iaurillac.com)

# Sur votre chemin...



# Toutes les infos pratiques

## A la campagne

### Comment venir ?

Parking conseillé

Camping du Moulin

### Source

Office de Tourisme du Pays d'Aurillac

<http://www.iaurillac.com/>