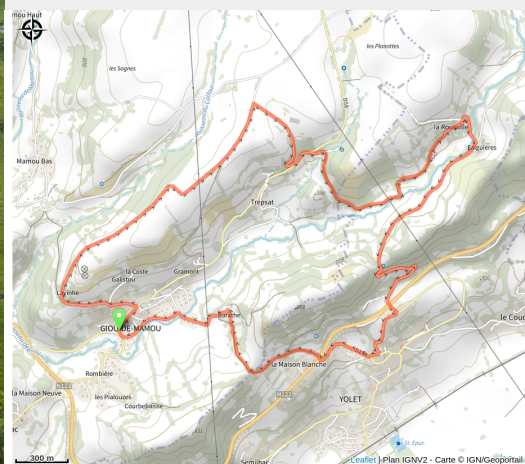


Circuit VTT - Giou - Yolet

Cantal - Giou-de-Mamou



Vue aérienne (CABA)



Une jolie balade pour se dérouiller les jambes, agrémentée par d'intéressants éléments de patrimoine présents dans les villages.

Départ du parking sous la mairie. Remontez à droite dans le bourg en direction de l'église et prenez la première route à gauche. Elle monte en direction du plateau (relais). A hauteur de Lavinhes, dans une courbe, laissez le chemin qui part à gauche et continuez sur la route qui se transforme en grande piste. Km 2,38 : plongez à droite (sous la ligne électrique) sur une route, et descendez jusqu'à un carrefour. Prenez à gauche sur 130m. Km 2,51 : n'allez pas tout droit, c'est le circuit de Clavières qui va dans cette direction. Prenez à droite le chemin qui descend puis traverse le ruisseau à deux reprises. Remontez fortement (poussette) et finissez sur le hameau. Km 4,58 : entre les premières maisons de La Roussille, allez tout droit et plongez à droite en suivant la route vers les autres habitations. Après le pont restez à droite sur environ 1,5km. Plus loin la route bascule sur la vallée de la Cère et rejoint la N122. Km 6,64 : traversez la nationale

Infos pratiques

Pratique : VTT

Durée : 1 h 15

Longueur : 9.0 km

Dénivelé positif : 462 m

Difficulté : Niveau bleu - Modéré

Type : Boucle

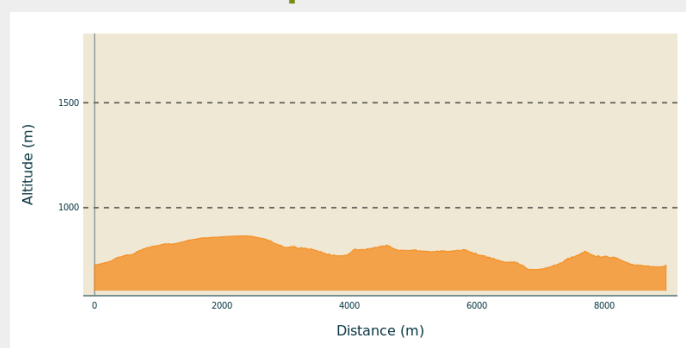
Itinéraire

Départ : Giou-de-Mamou

Balisage : Itinéraire VTT Sports cyclistes

Communes : 1. Giou-de-Mamou
2. Yolet

Profil altimétrique



Altitude min 705 m Altitude max 867 m

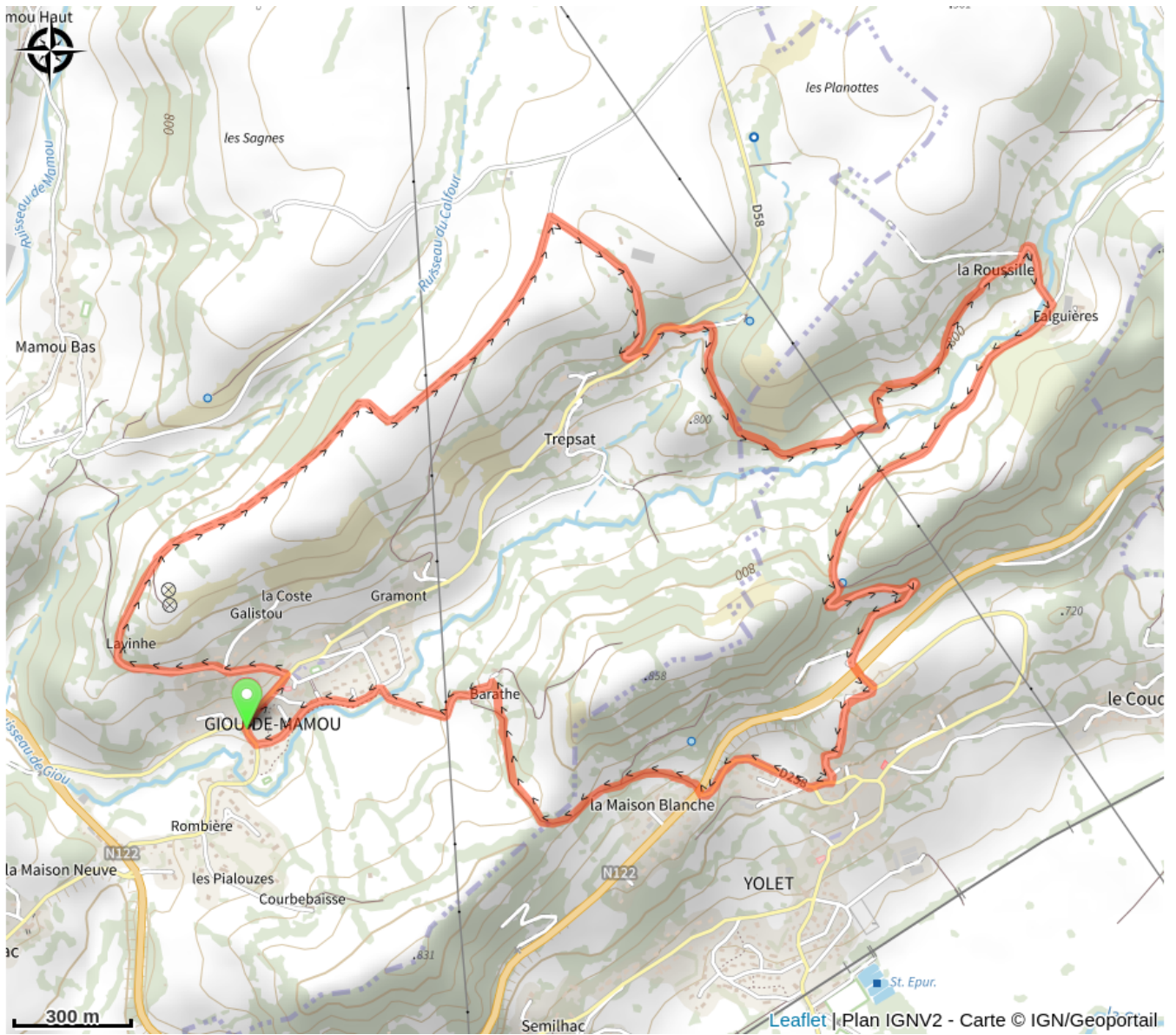
Bleu

Site web (URL) : <http://www.iaurillac.com/>

Téléphone : [04 71 48 46 58](tel:0471484658)

Mél : courrier@iaurillac.com

Sur votre chemin...



Toutes les infos pratiques

A la campagne

Recommandations

Les animaux de compagnie ne sont pas acceptés.

Matériel

Appli Rando Autour d'Aurillac

Comment venir ?

Parking conseillé

Parking de la mairie

Source

Office de Tourisme du Pays d'Aurillac

<http://www.iaurillac.com/>