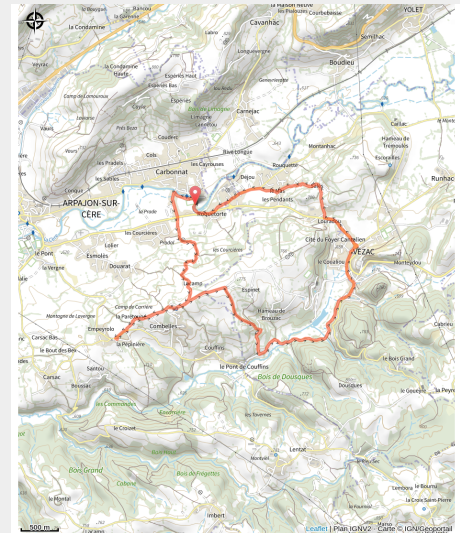


Circuit VTT - Carbonat

Cantal - Arpajon-sur-Cère



Vue aérienne (CABA)



Un circuit de VTT facile qui permet de conjuguer l'effort physique et la détente, dans un cadre champêtre, notamment autour du golf de Vézac, et propice à la pratique du tout terrain toute l'année.

Départ au lieu-dit La Pépinière sur le bord gauche et à la fin de l'ancienne route d'Arpajon à Couffins dont l'asphalte s'arrête dans un champ de maïs. Partez à gauche sur un chemin d'exploitation qui rejoint, au bout de 200m, la D6 (nouvelle route de Couffins) que vous traversez pour prendre en face la direction de la Paretoune, Combelles Km 0,8 : à l'intersection près de la croix de pierre, prenez à gauche en direction de Vézac puis à droite le chemin empierré qui passe au château d'eau. Km 1,2 : laissez à gauche la P.R. bleu : c'est le retour de notre circuit qui monte de Roquetorte.

Poursuivez sur la crête jusqu'à la borne d'Espinet altitude 769m. Attention elle n'est pas matérialisée et ce n'est pas le point le plus haut (772m) qui est dans le bois...

22 oct. 2024 • Circuit VTT - Carbonat
de crête pour une belle vue d'ensemble sur le massif cantalien, du Plomb du Cantal au Puy

Infos pratiques

Pratique : VTT

Durée : 1 h 15

Longueur : 12.5 km

Dénivelé positif : 416 m

Difficulté : Niveau bleu - Modéré

Type : Boucle

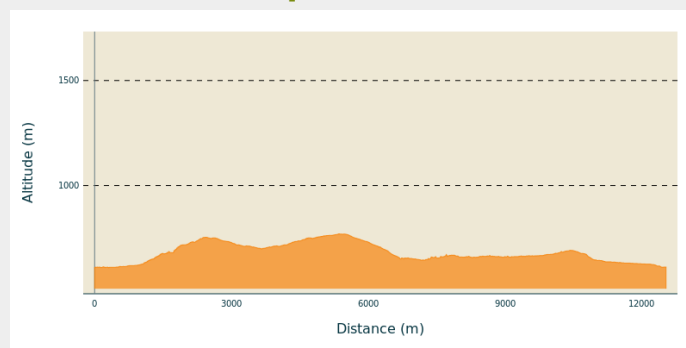
Itinéraire

Départ : Arpajon-sur-Cère

Balisage : Itinéraire VTT Sports cyclistes

Communes : 1. Arpajon-sur-Cère
2. Vézac

Profil altimétrique



Altitude min 609 m Altitude max 770 m

Bleu

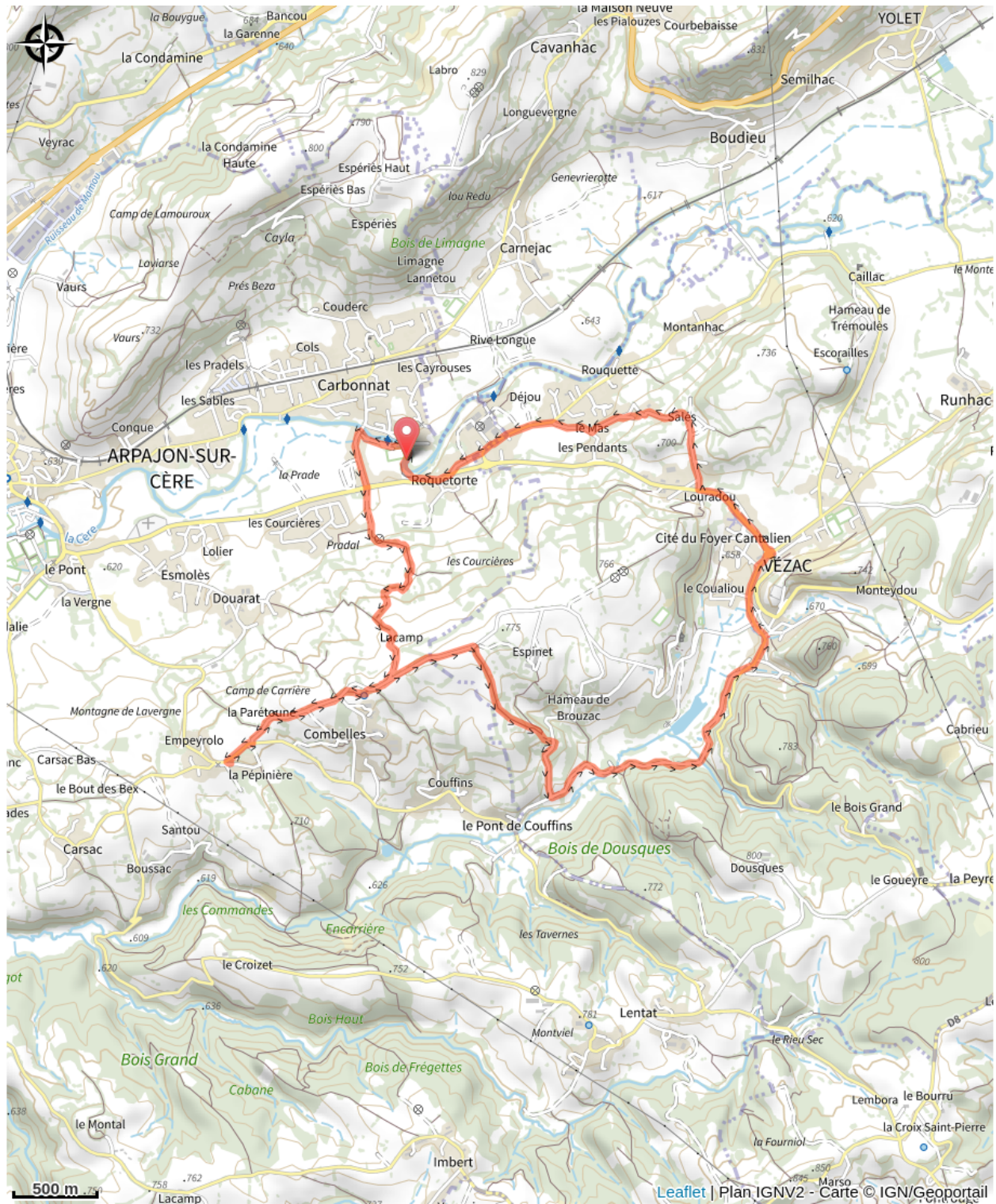
Praticable : toute l'année.

Site web (URL) : <http://www.iaurillac.com/>

Téléphone : [04 71 48 46 58](tel:0471484658)

Mél : courrier@iaurillac.com

Sur votre chemin...



Toutes les infos pratiques

 **A la campagne**

 **En forêt**



Matériel

Appli Rando Autour d'Aurillac

Comment venir ?

Parking conseillé

Lieu-dit La Pépinière

Source

Office de Tourisme du Pays d'Aurillac

<http://www.iaurillac.com/>