

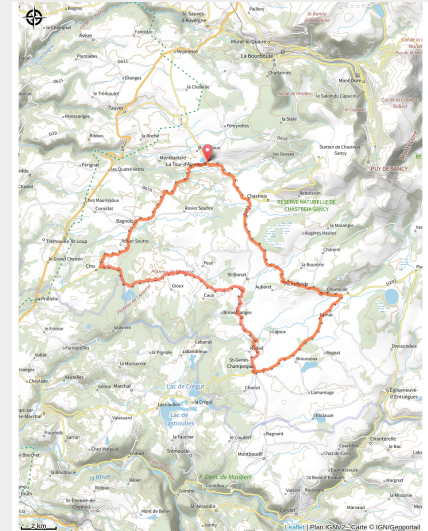
Le plateau de l'Artense (N°3) - Cyclo



Puy-de-Dôme - La Tour-d'Auvergne



Le plateau de l'Artense (Cormon Auvergne-Rhône-Alpes Tourisme)



Itinéraire vallonné à travers les vastes plateaux du Sancy, de l'Artense et du Cézallier. Ce circuit vous familiarisera avec les caractéristiques des paysages traversés : tourbières, murets de pierre, lacs (lac Pavin, lac Chauvet, lac de Bourdouze).

Parcours ponctué de quelques douces montées le rendant relativement accessible. La durée des parcours est approximative et est calculée sur une moyenne de 20km/h.

Infos pratiques

Pratique : Route

Durée : 2 h 30

Longueur : 50.9 km

Dénivelé positif : 845 m

Difficulté : Niveau bleu - Modéré

Itinéraire

Départ : La Tour-d'Auvergne

Balisage : Itinéraire cyclo Sports cyclistes

Communes : 1. La Tour-d'Auvergne

2. Bagnols

3. Cros

4. Lanobre

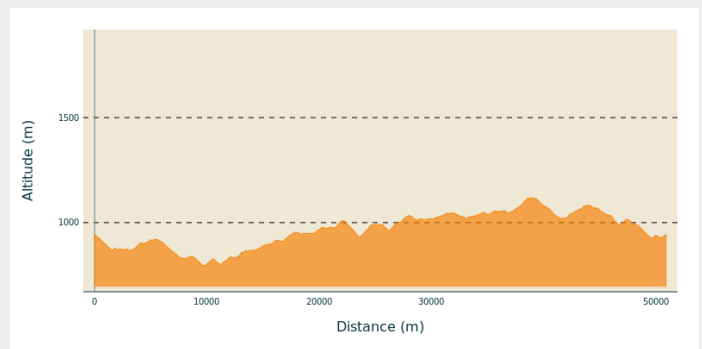
5. Saint-Donat

6. Saint-Genès-Champespe

7. Picherande

8. Chastreix

Profil altimétrique



Altitude min 795 m Altitude max 1120 m

Cet itinéraire n'est pas balisé

Praticable : toute l'année.

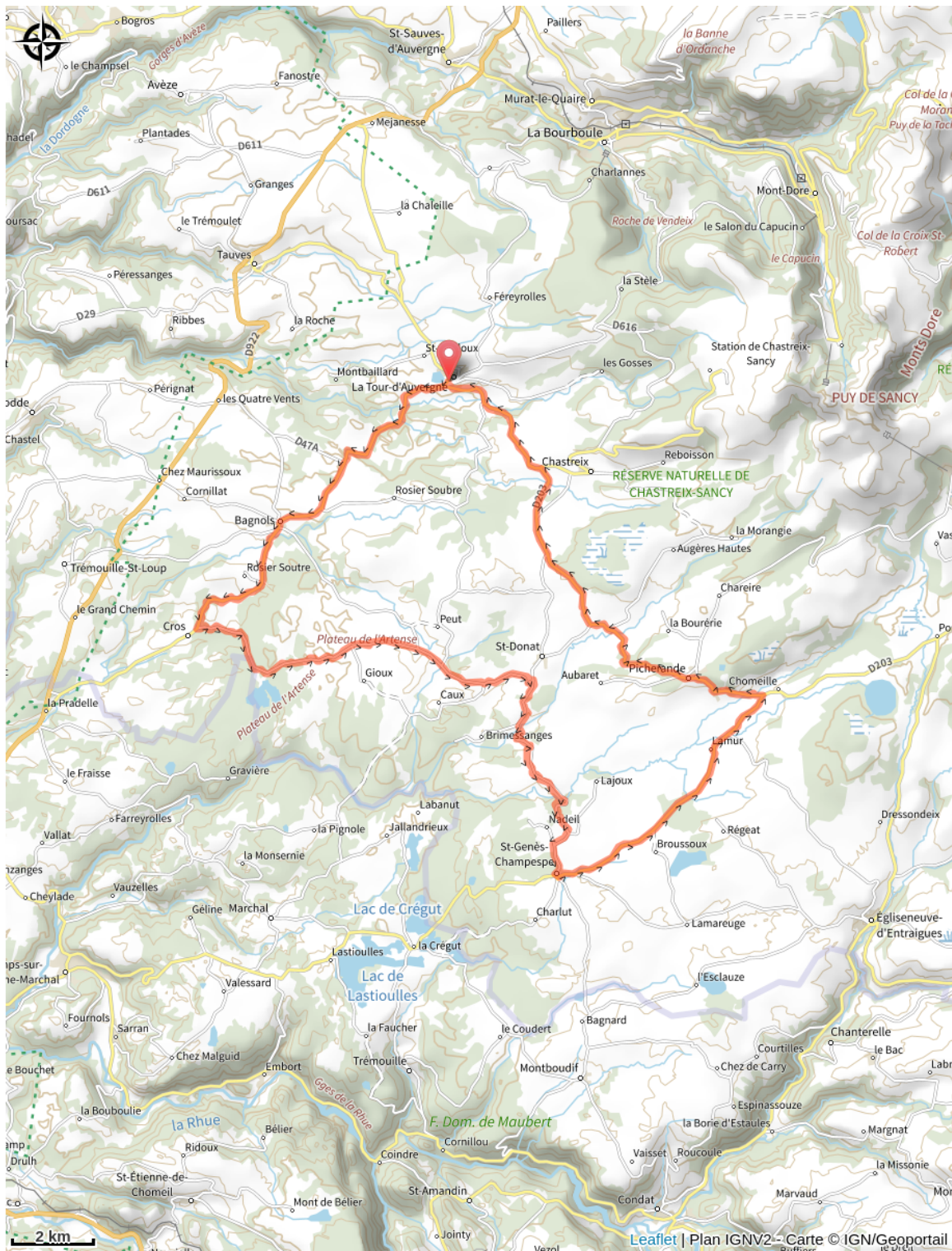
Site web (URL) : <https://www.auvergnevolcansancy.com>

Page facebook : <https://www.facebook.com/auvergnevolcansancy/>

Téléphone : [04 73 65 89 77](tel:0473658977)

Mél : infostourisme@auvergnevolcansancy.com

Sur votre chemin...



Toutes les infos pratiques

Comment venir ?

Parking conseillé

Parking au bord du plan d'eau, à proximité du city-stade.

Source

Office de Tourisme Auvergne VolcanSancy

<http://www.auvergnevolcansancy.com>