Circuit VTT N°49 - Sancy Ouest

Puy-de-Dôme - La Tour-d'Auvergne

VTT (Y.TOURNADRE)

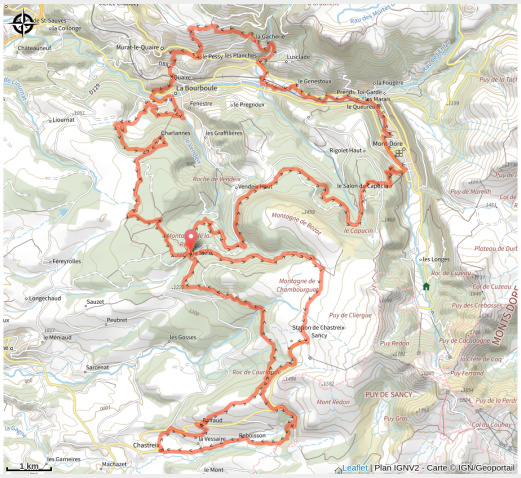

Une grande boucle de 5h15 difficile qui vous permet de découvrir tous les secteurs du versant Ouest du Sancy. Départ possible depuis toutes les portes d'entrée du domaine VTT de Sancy Ouest.

ATTENTION : En raison d'importants travaux sur la zone de la Stèle, ce parcours est impacté par le chantier en cours. Par conséquent, celui-ci n'est pas praticable dans des conditions optimales jusqu'au mois de septembre inclus. Pensez à vous munir de la carte en téléchargement ou du fichier GPX.

Infos pratiques

Pratique : VTT

Longueur : 57.2 km

Dénivelé positif : 2967 m

Type : Boucle

Itinéraire

Départ : La Tour-d'Auvergne
Balisage : Itinéraire VTT Sports cyclistes
Communes : 1. La Tour-d'Auvergne
2. Chastreix
3. La Bourboule
4. Mont-Dore
5. Murat-le-Quaire
6. Saint-Sauves-d'Auvergne

Profil altimétrique

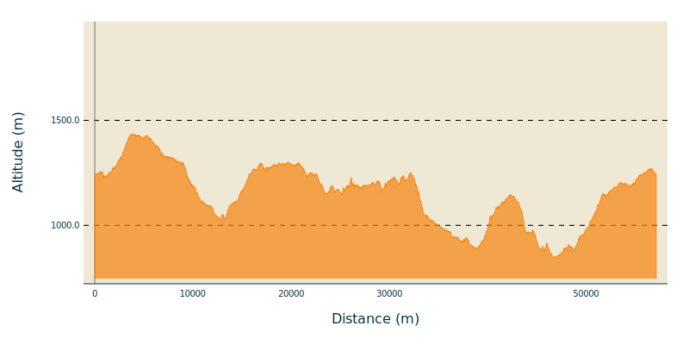

Altitude min 846 m Altitude max 1434 m

Noir

Praticable : toute l'année.

Site web (URL) : http://www.auvergnevolcansancy.com
Page facebook : https://www.facebook.com/auvergnevolcansancy/
Téléphone : 04 73 65 89 77
Mél : infostourisme@auvergnevolcansancy.com

Sur votre chemin…

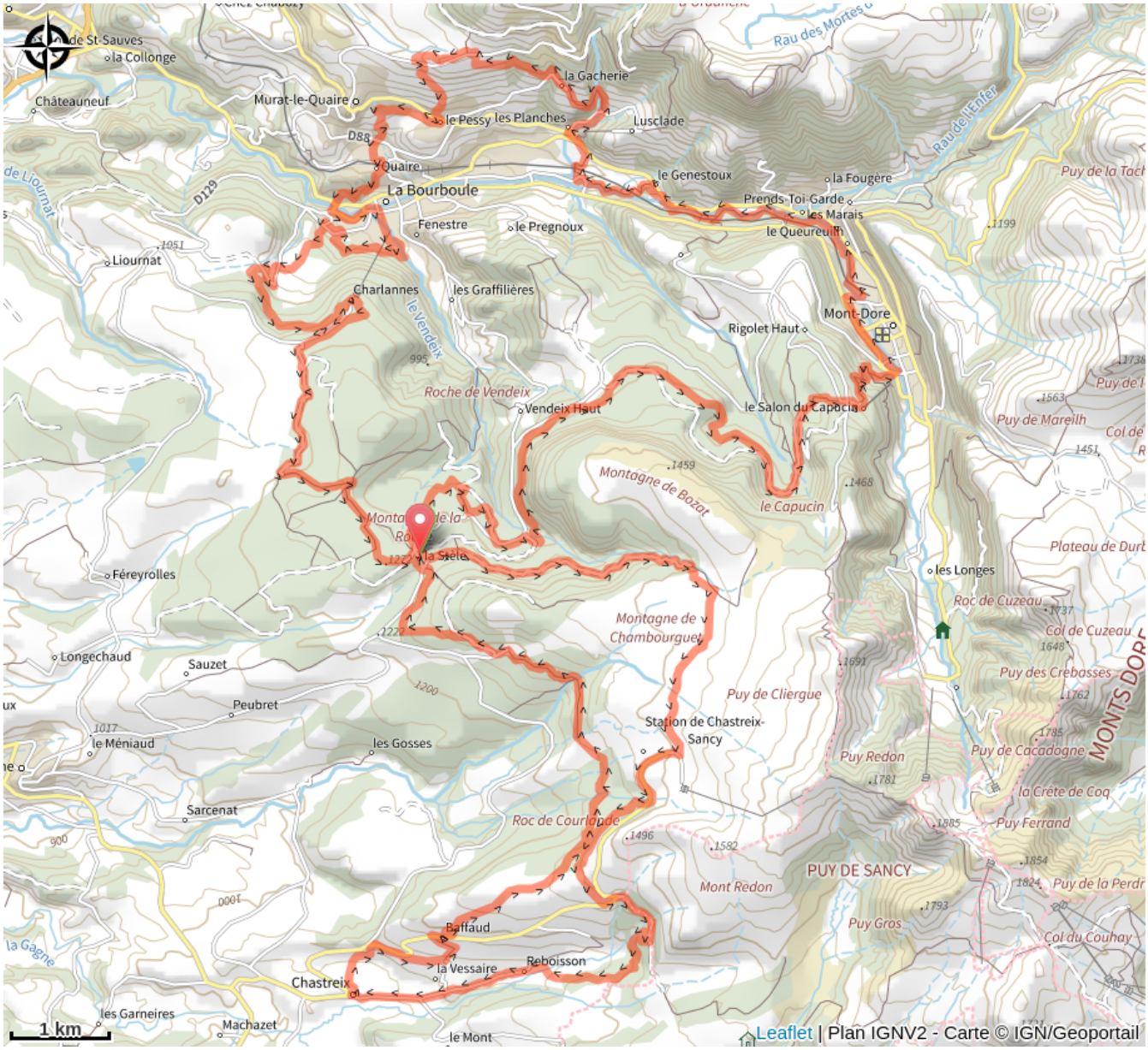

Toutes les infos pratiques

Comment venir ?

Parking conseillé

Départ : La Stèle

Source

Office de Tourisme Auvergne VolcanSancy

http://www.auvergnevolcansancy.com