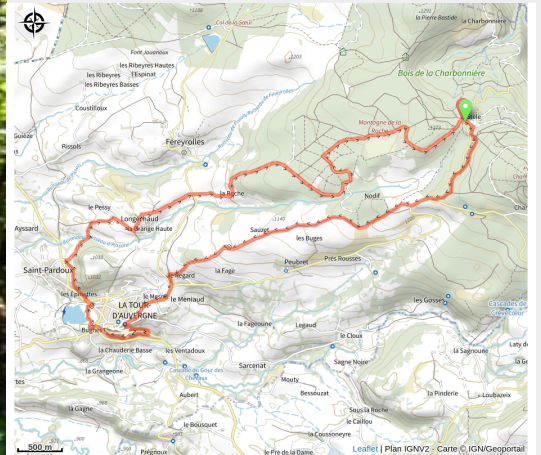


# Circuit VTT N°43 - La roche

Puy-de-Dôme - La Tour-d'Auvergne



VTT (Y.TOURNADRE)



*Pour ce parcours de niveau difficile, direction le plan d'eau de la Tour d'Auvergne à travers forêts et champs. Et au retour vers La Stèle, vous profiterez de belles vues sur le Massif du Sancy !*

ATTENTION : En raison d'importants travaux sur la zone de la Stèle, ce parcours est impacté par le chantier en cours. Par conséquent, celui-ci n'est pas praticable dans des conditions optimales jusqu'au mois de septembre inclus. Pensez à vous munir de la carte en téléchargement ou du fichier GPX.

## Infos pratiques

Pratique : VTT

Longueur : 14.9 km

Dénivelé positif : 515 m

Type : Boucle

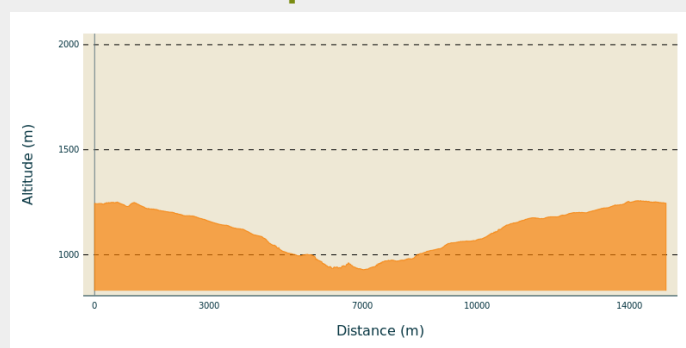
# Itinéraire

**Départ** : La Tour-d'Auvergne

**Balisage** : Itinéraire VTT Sports cyclistes

**Communes** : 1. La Tour-d'Auvergne

## Profil altimétrique



Altitude min 929 m Altitude max 1258 m

Rouge

**Praticable** : toute l'année.

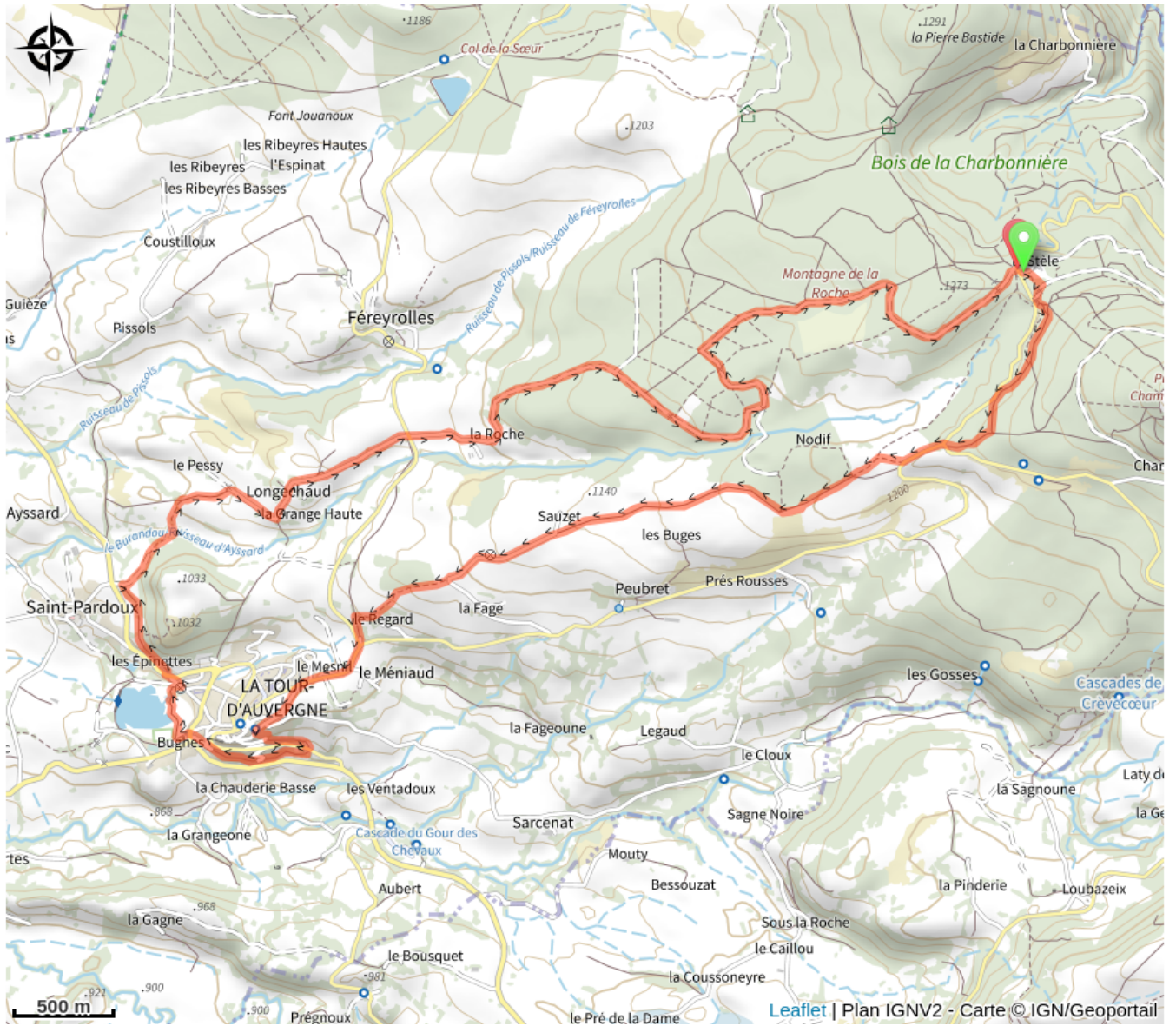
**Site web (URL)** : <http://www.auvergnevolcansancy.com>

**Page facebook** : <https://www.facebook.com/auvergnevolcansancy/>

**Téléphone** : [04 73 65 89 77](tel:0473658977)

**Mél** : [infostourisme@auvergnevolcansancy.com](mailto:infostourisme@auvergnevolcansancy.com)

# Sur votre chemin...



# Toutes les infos pratiques

## Comment venir ?

Parking conseillé

La Stèle

## Source

Office de Tourisme Auvergne VolcanSancy

<http://www.auvergnevolcansancy.com>